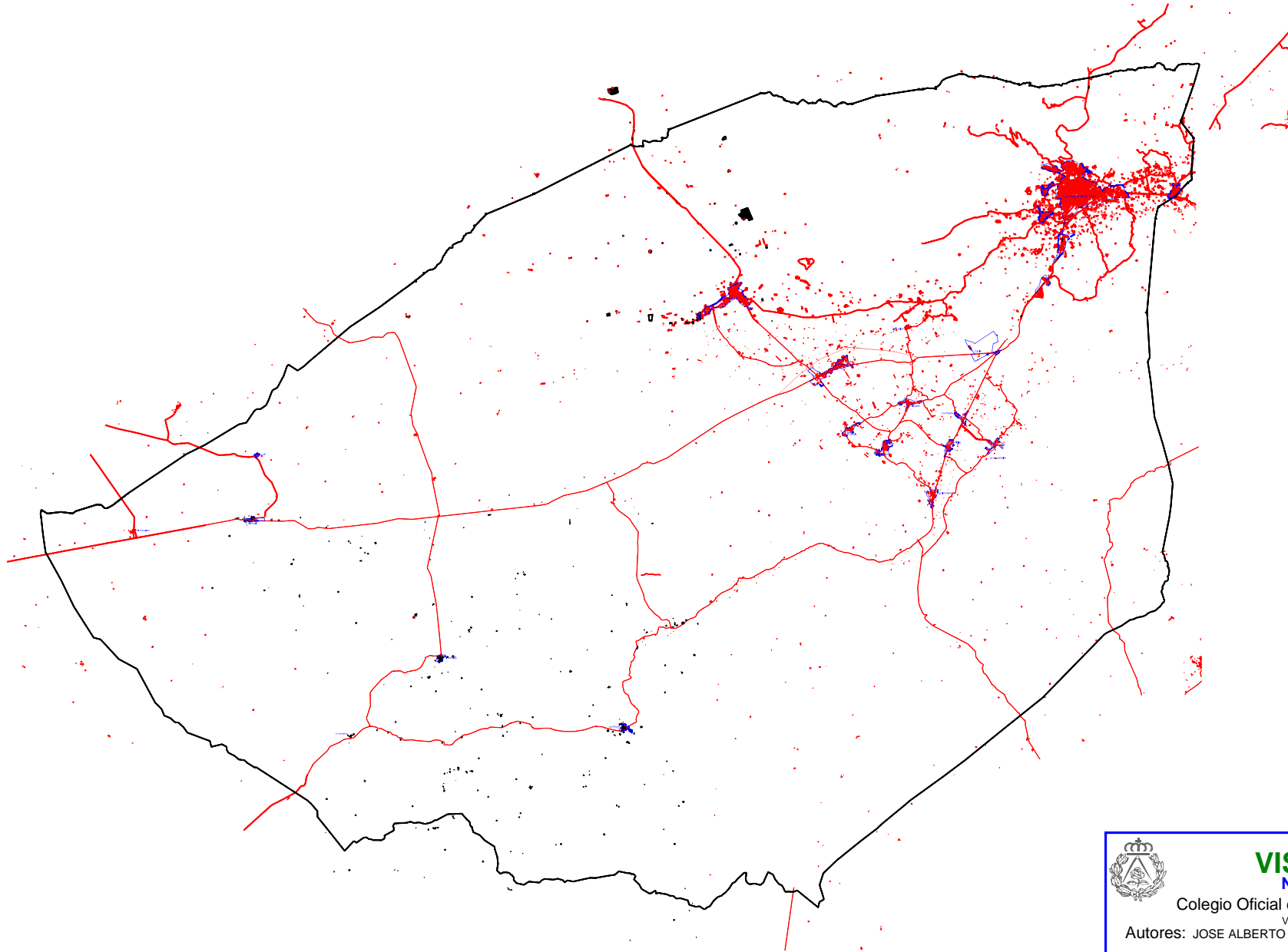


PLAN GENERAL MUNICIPAL DE ORDENACIÓN DE CARAVACA DE LA CRUZ



CATEGORIAS DE CALIFICACION DE SUELO EN PEDANIAS



VISADO
Normal

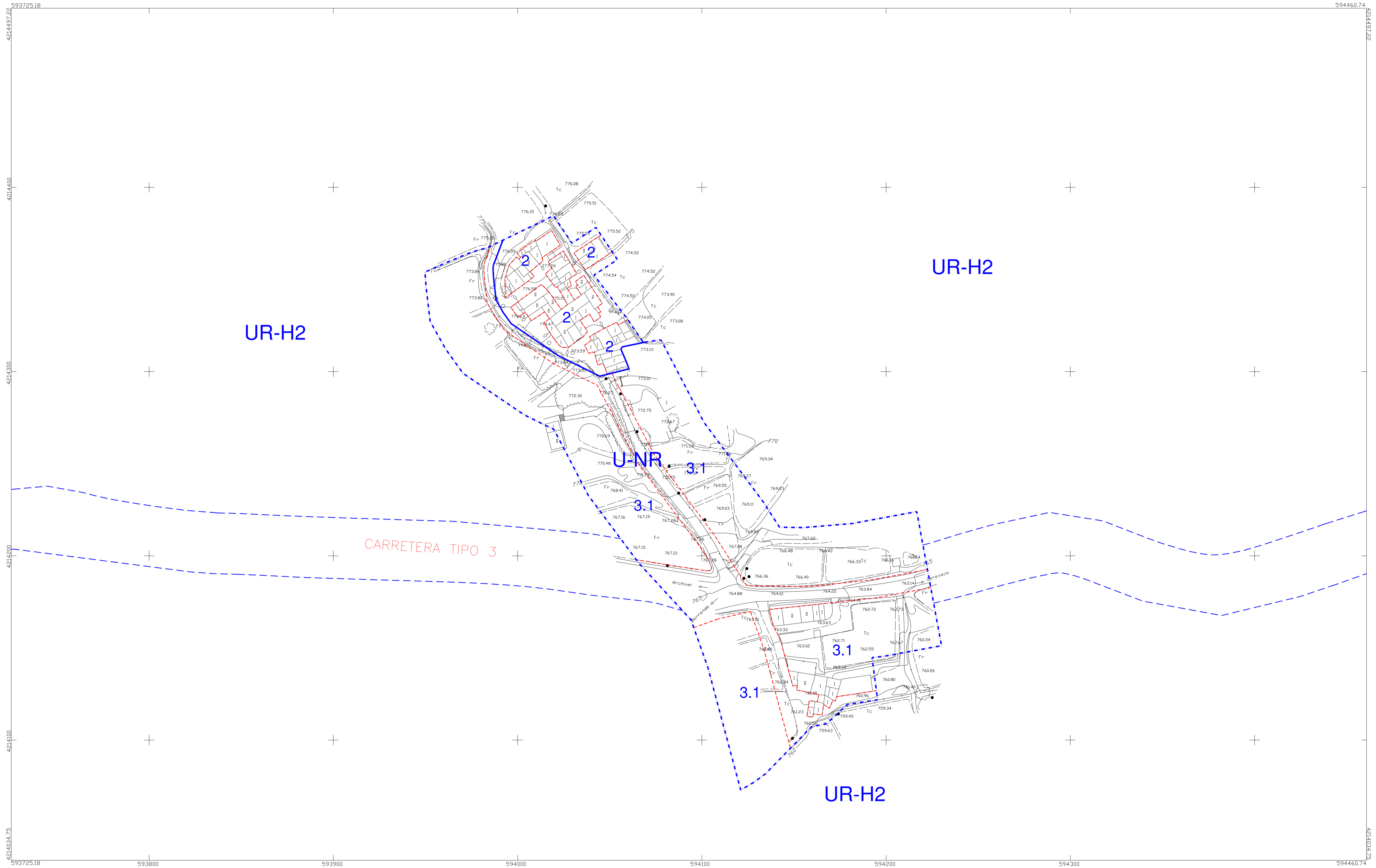
Colegio Oficial de Arquitectos de Murcia

Autores: JOSE ALBERTO SAEZ DE HARO

El Colegio garantiza la firma digital de los autores

TR-MARZO 2008

04/06/2008
144521/103790
HS



PLAN GENERAL MUNICIPAL DE ORDENACION DE CARAVACA DE LA CRUZ
 AYUNTAMIENTO DE CARAVACA DE LA CRUZ-COMUNIDAD AUTONOMA DE MURCIA

LEYENDA

	LIMITES CLASIFICACION DE SUELO		ALINEACION
	LIMITE DE ZONIFICACION		B.I.C. (BIEN DE INTERES CULTURAL)
	LIMITE UE- (UNIDAD DE EJECUCION)		A DESARROLLAR MEDIANTE U.E.
	LIMITE PE- (PLAN ESPECIAL)		ALTURA MÁXIMA
	PROTECCION VIAS Y CAUCES		ENTORNO B.I.C.
	CAUCES		EDIFICACION CATALOGADA
	LINEA DE 100 AÑOS		
	LINEA DE 500 AÑOS		
	ARQUEOLOGIA		

SUELO NO URBANIZABLE

NO URBANIZABLE LUGARES DE INTERES COMUNITARIO	NU-LIC
NO URBANIZABLE ZONA ESPECIAL PROTECCION DE AVES	NU-ZEPA
NO URBANIZABLE DE PROTECCION AMBIENTAL	NU-PA
NO URBANIZABLE DE PROTECCION FORESTAL	NU-F
NO URBANIZABLE INADECUADO	NU-I
NO URBANIZABLE AGRICOLA DE INTERES AMBIENTAL	NU-AA
SUELO URBANIZABLE	U
URBANO	U-NR
URBANO DE NUCLEO RURAL	

SUELO URBANIZABLE NO SECTORIZADO

HUERTA URBANIZABLE 1	UR-H1
HUERTA URBANIZABLE 2	UR-H2
URBANIZABLE NO SECTORIZADO GENERAL	UR-NS
URBANIZABLE NO SECTORIZADO (ECONOMICO-DOT)	UR-NS-ED
URBANIZABLE ESPECIAL ENTORNO DE PEDANIAS	UR-P
SUELO URBANIZABLE SECTORIZADO	
URBANO SECTORIZADO	UR-S

CALIFICACION DEL SUELO URBANO

1.- CASCO ANTIGUO	7.- ZONA VERDE PÚBLICA
2.- CASCO URBANO	7.a- ZONA VERDE PRIVADA
3.- CASCO ACTUAL	8.a- EQUIPAMIENTO COLMATANDO PARCELA
4.- REMITIDO A PLANEAMIENTO ANTERIOR	8.b- EQUIPAMIENTO EXENTO EN PARCELA
5.- RESIDENCIAL EXTENSIVA	8.c- EQUIPAMIENTO DE OCIO
5c.- RESIDENCIAL EXTENSIVA EN CAMINOS	9.- COMUNICACIONES Y CAUCES

PLANO DE CATEGORIAS DE CALIFICACION DEL SUELO URBANO E= 1/1000

LOCALIDAD: ALGEZARES TEXTO REFUNDIDO MARZO 2008

EQUIPO REDACTOR

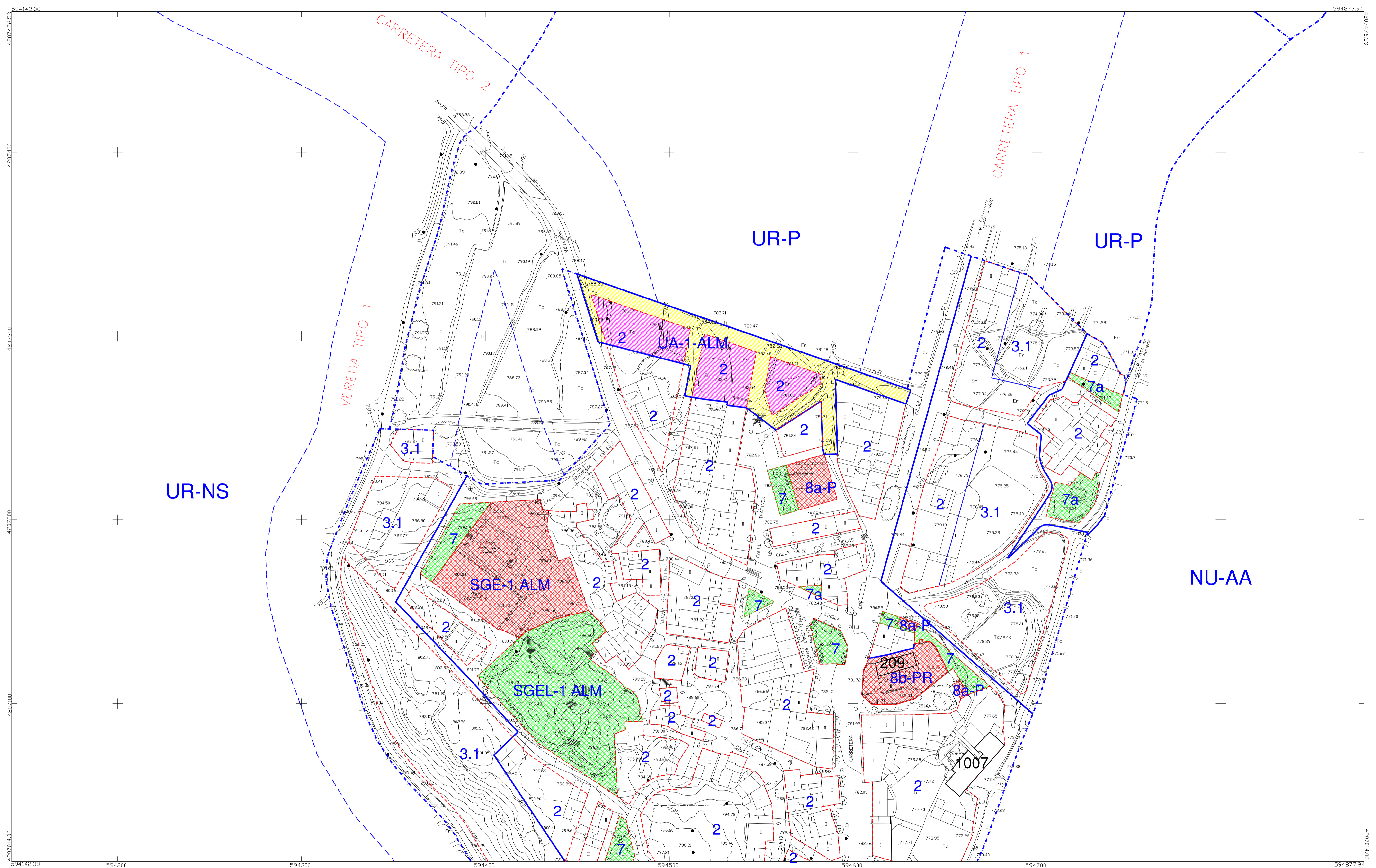
COORDINACION: JOSE ALBERTO SAEZ DE HARO, ARQUITECTO

DIEGO MAYORDOMO MARTINEZ, ARQUITECTO

ALGEZARES

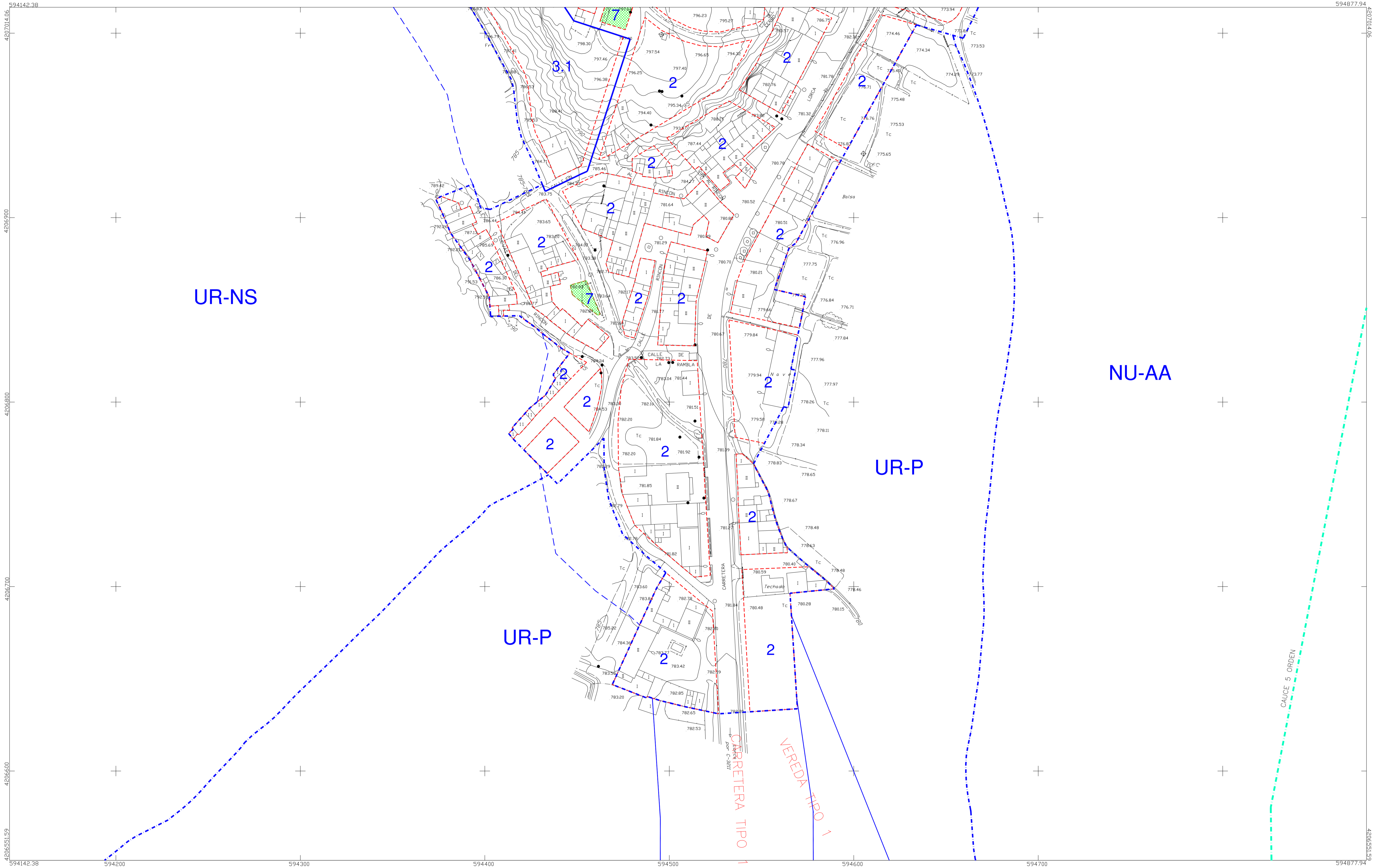
VISADO 04/06/2008
 Normal 144521/103790
 Colegio Oficial de Arquitectos de Murcia HS
 Autores: JOSE ALBERTO SAEZ DE HARO

El Colegio garantiza la firma digital de los autores



ALMUDEMA H1

PLAN GENERAL MUNICIPAL DE ORDENACION DE CARAVACA DE LA CRUZ		LEYENDA		SUELO NO URBANIZABLE		SUELO URBANIZABLE NO SECTORIZADO		CALIFICACION DEL SUELO URBANO		PLANO DE CATEGORIAS DE CALIFICACION DEL SUELO URBANO	
AYUNTAMIENTO DE CARAVACA DE LA CRUZ-COMUNIDAD AUTONOMA DE MURCIA		<ul style="list-style-type: none"> LIMITES CLASIFICACION DE SUELO LIMITE DE ZONIFICACION LIMITE UE- (UNIDAD DE EJECUCION) LIMITE PE- (PLAN ESPECIAL) PROTECCION VIAS Y CAUCES CAUCES LINEA DE 100 AÑOS LINEA DE 500 AÑOS ARQUEOLOGIA 	<ul style="list-style-type: none"> ALINEACION B.I.C. (BIEN DE INTERES CULTURAL) A DESARROLLAR MEDIANTE U.E. II ALTURA MÁXIMA ENTORNO B.I.C. EDIFICACION CATALOGADA 	<ul style="list-style-type: none"> NO URBANIZABLE NO URBANIZABLE ZONA ESPECIAL PROTECCION DE AVES NO URBANIZABLE DE PROTECCION AMBIENTAL NO URBANIZABLE DE PROTECCION FORESTAL NO URBANIZABLE INADECUADO NO URBANIZABLE AGRICOLA DE INTERES AMBIENTAL SUELO URBANO URBANO URBANO DE NÚCLEO RURAL 	<ul style="list-style-type: none"> NU-LIC NU-ZEPA NU-PA NU-F NU-I NU-AA U U-NR 	<ul style="list-style-type: none"> HUERTA URBANIZABLE 1 HUERTA URBANIZABLE 2 URBANO NO SECTORIZADO (GENERAL) URBANO NO SECTORIZADO (ECONÓMICO-DOT) URBANO ESPECIAL ENTORNO DE PEDANIAS SUELO URBANIZABLE SECTORIZADO UR-H1 UR-H2 UR-NS UR-NS-ED UR-P UR-S 	<ul style="list-style-type: none"> 1.- CASCO ANTIGUO 2.- CASCO URBANO 3.- CASCO ACTUAL 4.- REMITIDO A PLANEAMIENTO ANTERIOR 5.- RESIDENCIAL EXTENSIVA 5c.- RESIDENCIAL EXTENSIVA EN CAMINOS 6.- ECONÓMICO DOTACIONAL 7.- ZONA VERDE PÚBLICA 7.a.- ZONA VERDE PRIVADA 8.a.- EQUIPAMIENTO COLMATANDO PARCELA 8.b.- EQUIPAMIENTO EXENTO EN PARCELA 8.c.- EQUIPAMIENTO DE OCIO 9.- COMUNICACIONES Y CAUCES 	<p>PLANO DE CATEGORIAS DE CALIFICACION DEL SUELO URBANO E= 1/1000</p> <p>LOCALIDAD: ALMUDEMA TEXTO REFUNDIDO MARZO 2008</p> <p>EQUIPO REDACTOR PLANO GUIA</p> <p>COORDINACION: JOSE ALBERTO SAEZ DE HARO, ARQUITECTO</p> <p>DIEGO MAYORDOMO MARTINEZ, ARQUITECTO</p>		<p>VISADO 04/06/2008</p> <p>Normal 144521/103790</p> <p>Colegio Oficial de Arquitectos de Murcia HS</p> <p>Autores: JOSE ALBERTO SAEZ DE HARO</p> <p>El Colegio garantiza la firma digital de los autores</p>	



PLAN GENERAL MUNICIPAL DE ORDENACION DE CARAVACA DE LA CRUZ

AYUNTAMIENTO DE CARAVACA DE LA CRUZ-COMUNIDAD AUTONOMA DE MURCIA

LEYENDA

- LIMITES CLASIFICACION DE SUELO
- LIMITE DE ZONIFICACION
- LIMITE UE- (UNIDAD DE EJECUCION)
- LIMITE PE- (PLAN ESPECIAL)
- PROTECCION VIAS Y CAUCES
- CAUCES
- LINEA DE 100 AÑOS
- LINEA DE 500 AÑOS
- ARQUEOLOGIA

- ALINEACION
- B.I.C. (BIEN DE INTERES CULTURAL)
- A DESARROLLAR MEDIANTE U.E.
- ALTURA MÁXIMA
- ENTORNO B.I.C.
- EDIFICACION CATALOGADA

- SUELO NO URBANIZABLE
- NO URBANIZABLE LUGARES DE INTERES COMUNITARIO
- NO URBANIZABLE ZONA ESPECIAL PROTECCION DE AVES
- NO URBANIZABLE DE PROTECCION AMBIENTAL
- NO URBANIZABLE DE PROTECCION FORESTAL
- NO URBANIZABLE INADECUADO
- NO URBANIZABLE AGRICOLA DE INTERES AMBIENTAL
- SUELO URBANO
- URBANO DE NÚCLEO RURAL

- NU-LIC
- NU-ZEPA
- NU-PA
- NU-F
- NU-I
- NU-AA
- U
- U-NR

- SUELO URBANIZABLE NO SECTORIZADO
- HUERTA URBANIZABLE 1
- HUERTA URBANIZABLE 2
- URBANIZABLE NO SECTORIZADO GENERAL
- URBANIZABLE NO SECTORIZADO (ECONÓMICO-DOT)
- URBANIZABLE ESPECIAL ENTORNO DE PEDANIAS
- SUELO URBANIZABLE SECTORIZADO
- URBANIZABLE SECTORIZADO

- UR-H1
- UR-H2
- UR-NS
- UR-NS-ED
- UR-P
- UR-S

CALIFICACION DEL SUELO URBANO

- 1.- CASCO ANTIGUO
- 2.- CASCO URBANO
- 3.- CASCO ACTUAL
- 4.- REMITIDO A PLANEAMIENTO ANTERIOR
- 5.- RESIDENCIAL EXTENSIVA
- 5c.- RESIDENCIAL EXTENSIVA EN CAMINOS

- 6.- ECONOMICO DOTACIONAL
- 7.- ZONA VERDE PÚBLICA
- 7.a- ZONA VERDE PRIVADA
- 8.a- EQUIPAMIENTO COLMATANDO PARCELA
- 8.b- EQUIPAMIENTO EXENTO EN PARCELA
- 8.c- EQUIPAMIENTO DE OCIO
- 9.- COMUNICACIONES Y CAUCES

PLANO DE CATEGORIAS DE CALIFICACION DEL SUELO URBANO

LOCALIDAD: **ALMUDEMA**

EQUIPO REDACTOR

COORDINACION
JOSE ALBERTO SAEZ DE HARO, ARQUITECTO

DIEGO MAYORDOMO MARTINEZ, ARQUITECTO

PLANO GUIA

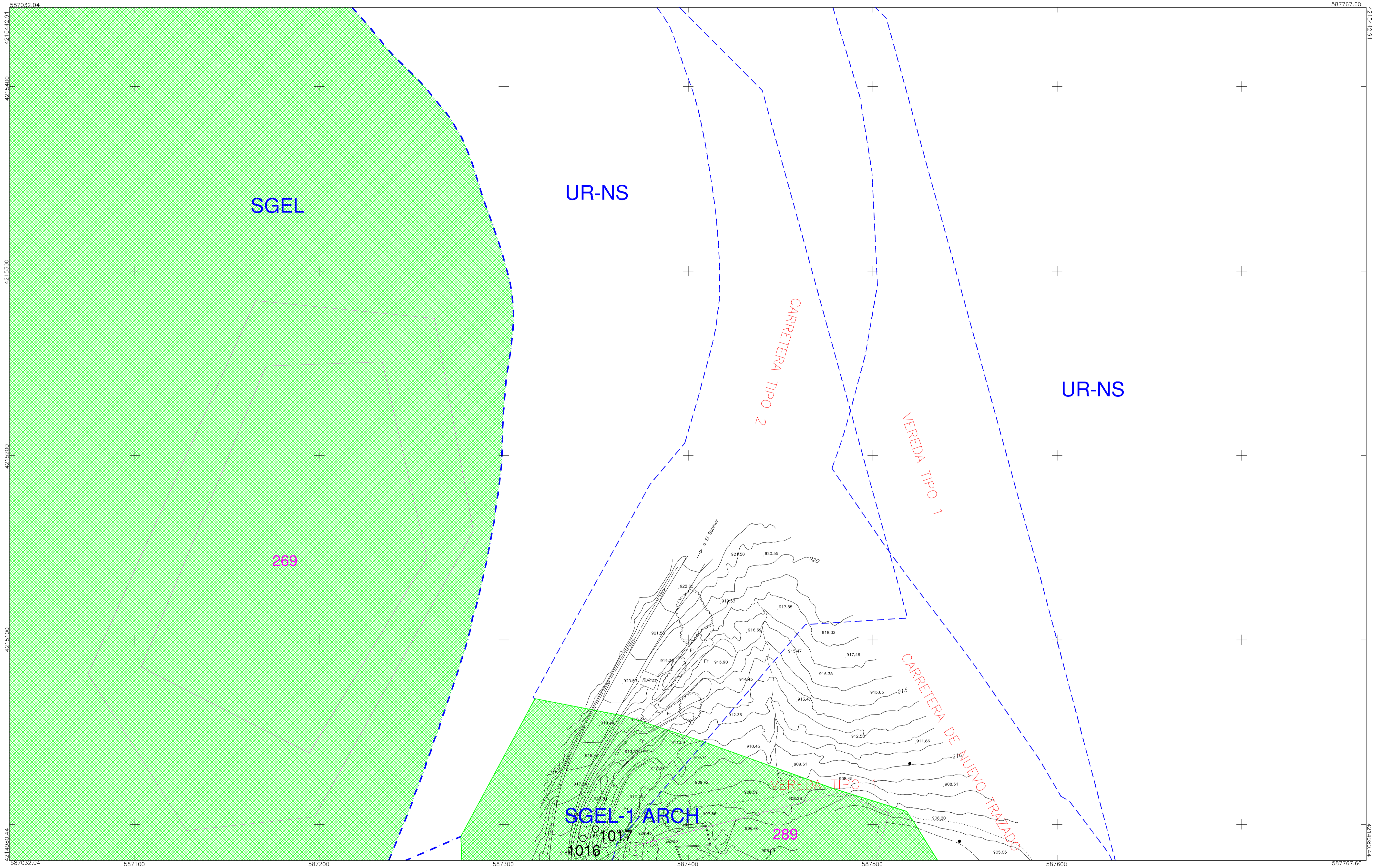
TEXTO REFUNDIDO MARZO 2008

PLANO GUIA

E= 1/1000

VISADO 04/06/2008
Normal 144521/103790
Colegio Oficial de Arquitectos de Murcia HS
Autores: JOSE ALBERTO SAEZ DE HARO

El Colegio garantiza la firma digital de los autores



ARCHIVEL H1

PLAN GENERAL MUNICIPAL DE ORDENACION DE CARAVACA DE LA CRUZ

AYUNTAMIENTO DE CARAVACA DE LA CRUZ-COMUNIDAD AUTONOMA DE MURCIA

LEYENDA

- LÍMITES CLASIFICACIÓN DE SUELO
- LÍMITE DE ZONIFICACIÓN
- LÍMITE UE- (UNIDAD DE EJECUCIÓN)
- LÍMITE PE- (PLAN ESPECIAL)
- PROTECCIÓN VÍAS Y CAUCES
- CAUCES
- LÍNEA DE 100 AÑOS
- LÍNEA DE 500 AÑOS
- ARQUEOLOGÍA

- ALINEACIÓN
- B.I.C. (BIEN DE INTERÉS CULTURAL)
- A DESARROLLAR MEDIANTE U.E.
- ALTURA MÁXIMA
- ENTORNO B.I.C.
- EDIFICACIÓN CATALOGADA

- SUELO NO URBANIZABLE**
- NO URBANIZABLE LUGARES DE INTERÉS COMUNITARIO
 - NO URBANIZABLE ZONA ESPECIAL PROTECCION DE AVES
 - NO URBANIZABLE DE PROTECCION AMBIENTAL
 - NO URBANIZABLE DE PROTECCION FORESTAL
 - NO URBANIZABLE INADECUADO
 - NO URBANIZABLE AGRICOLA DE INTERES AMBIENTAL
 - SUELO URBANIZABLE
 - URBANO
 - URBANO DE NÚCLEO RURAL

- SUELO URBANIZABLE NO SECTORIZADO**
- HUERTA URBANIZABLE 1
 - HUERTA URBANIZABLE 2
 - URBANIZABLE NO SECTORIZADO GENERAL
 - URBANIZABLE NO SECTORIZADO (ECONÓMICO-DOT)
 - URBANIZABLE ESPECIAL ENTORNO DE PEDANIAS
 - SUELO URBANIZABLE SECTORIZADO
 - URBANIZABLE SECTORIZADO

- CLASIFICACIÓN DEL SUELO URBANO**
- 1.- CASCO ANTIGUO
 - 2.- CASCO URBANO
 - 3.- CASCO ACTUAL
 - 4.- REMITIDO A PLANEAMIENTO ANTERIOR
 - 5.- RESIDENCIAL EXTENSIVA
 - 5c.- RESIDENCIAL EXTENSIVA EN CAMINOS
 - 6.- ECONÓMICO DOTACIONAL
 - 7.- ZONA VERDE PÚBLICA
 - 7a.- ZONA VERDE PRIVADA
 - 8.a.- EQUIPAMIENTO COLMATANDO PARCELA
 - 8.b.- EQUIPAMIENTO EXENTO EN PARCELA
 - 8.c.- EQUIPAMIENTO DE OCIO
 - 9.- COMUNICACIONES Y CAUCES

PLANO DE CATEGORIAS DE CALIFICACION DEL SUELO URBANO E= 1/1000

LOCALIDAD: ARCHIVEL TEXTO REFUNDIDO MARZO 2008

EQUIPO REDACTOR

COORDINACION: JOSE ALBERTO SAEZ DE HARO, ARQUITECTO

DIEGO MAYORDOMO MARTÍNEZ, ARQUITECTO

PLANO GUIA

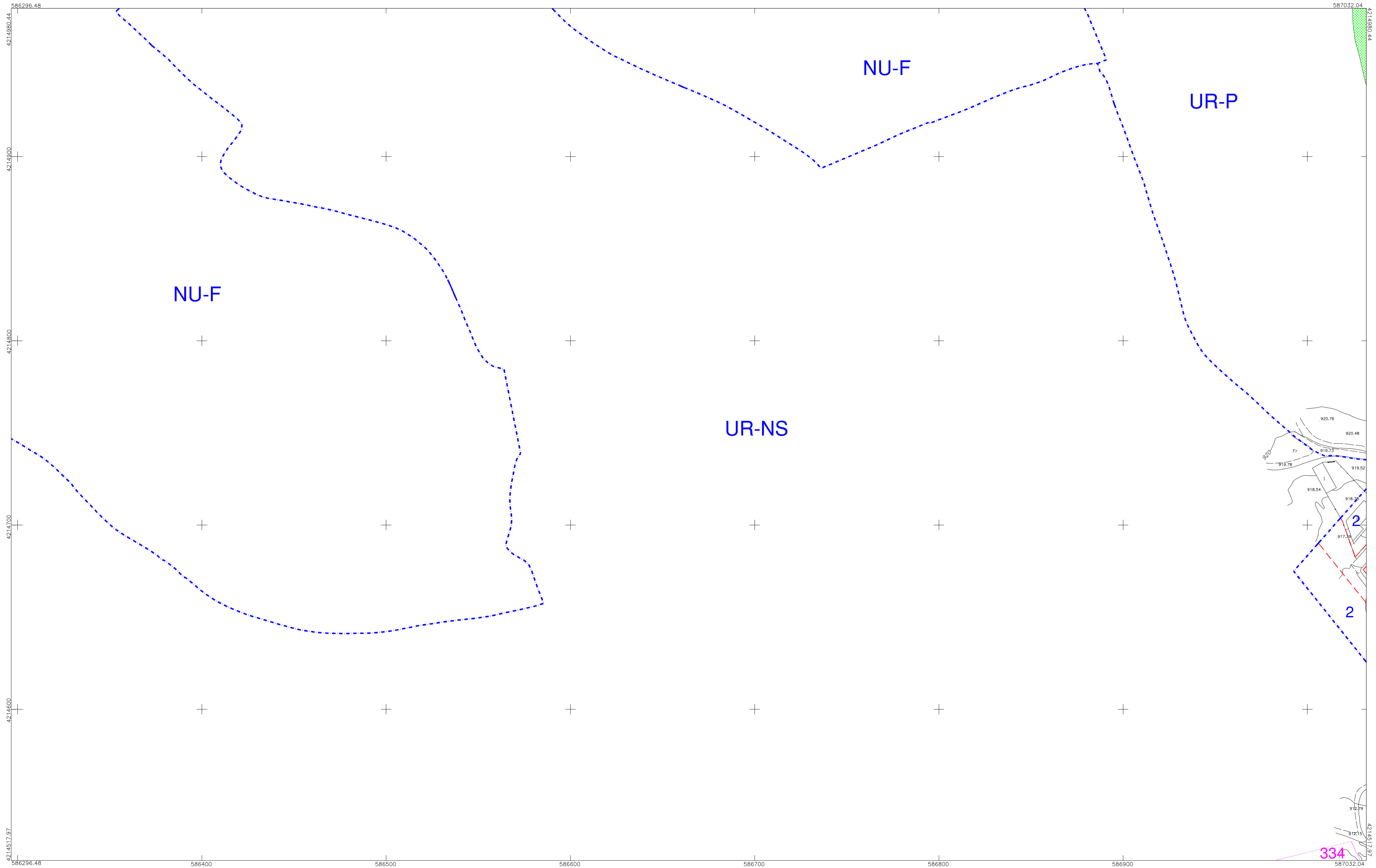
H1
H2
H3
H4
H5
H6
H7
H8
H9

VISADO 04/06/2008
144521/103790

Colegio Oficial de Arquitectos de Murcia
Normal
Autóres: JOSE ALBERTO SAEZ DE HARO

HS

El Colegio garantiza la firma digital de los autores



ARCHIVEL H2

PLAN GENERAL MUNICIPAL DE ORDENACION DE CARAVACA DE LA CRUZ
 AYUNTAMIENTO DE CARAVACA DE LA CRUZ-COMUNIDAD AUTONOMA DE MURCIA

LEYENDA

	LÍMITES CLASIFICACIÓN DE SUELO		ALINEACIÓN
	LÍMITE DE ZONIFICACIÓN		B.I.C. (BIEN DE INTERÉS CULTURAL)
	LÍMITE UE- (UNIDAD DE EJECUCIÓN)		A DESARROLLAR MEDIANTE U.E.
	LÍMITE PE- (PLAN ESPECIAL)		II ALTURA MÁXIMA
	PROTECCIÓN VÍAS Y CAUCES		ENTORNO B.I.C.
	CAUCES		EDIFICACIÓN CATALOGADA
	LÍNEA DE 100 AÑOS		
	LÍNEA DE 500 AÑOS		
	ARQUEOLOGÍA		

SUELO NO URBANIZABLE	SUELO URBANIZABLE NO SECTORIZADO	
NO URBANIZABLE LUGARES DE INTERES COMUNITARIO	HUERTA URBANIZABLE 1	UR-H1
NO URBANIZABLE ZONA ESPECIAL PROTECCION DE AVES	HUERTA URBANIZABLE 2	UR-H2
NO URBANIZABLE DE PROTECCION AMBIENTAL	URBANIZABLE NO SECTORIZADO GENERAL	UR-NS
NO URBANIZABLE DE PROTECCION FORESTAL	URBANIZABLE NO SECTORIZADO (ECONÓMICO-DOT)	UR-NS-ED
NO URBANIZABLE INADECUADO	URBANIZABLE ESPECIAL ENTORNO DE PEDANIAS	UR-P
NO URBANIZABLE AGRICOLA DE INTERES AMBIENTAL	SUELO URBANIZABLE SECTORIZADO	
SUELO URBANIZABLE	URBANIZABLE SECTORIZADO	UR-S
URBANO		
URBANO DE NÚCLEO RURAL		

CALIFICACIÓN DEL SUELO URBANO

1.- CASCO ANTIGUO	6.- ECONÓMICO DOTACIONAL
2.- CASCO URBANO	7.- ZONA VERDE PÚBLICA
3.- CASCO ACTUAL	7.a.- ZONA VERDE PRIVADA
4.- REMITIDO A PLANEAMIENTO ANTERIOR	8.a.- EQUIPAMIENTO COLMATANDO PARCELA
5.- RESIDENCIAL EXTENSIVA	8.b.- EQUIPAMIENTO EXENTO EN PARCELA
5c.- RESIDENCIAL EXTENSIVA EN CAMINOS	8.c.- EQUIPAMIENTO DE OCIO
	9.- COMUNICACIONES Y CAUCES

PLANO DE CATEGORIAS DE CALIFICACIÓN DEL SUELO URBANO E= 1/1000

LOCALIDAD: ARCHIVEL TEXTO REFUNDIDO MARZO 2008

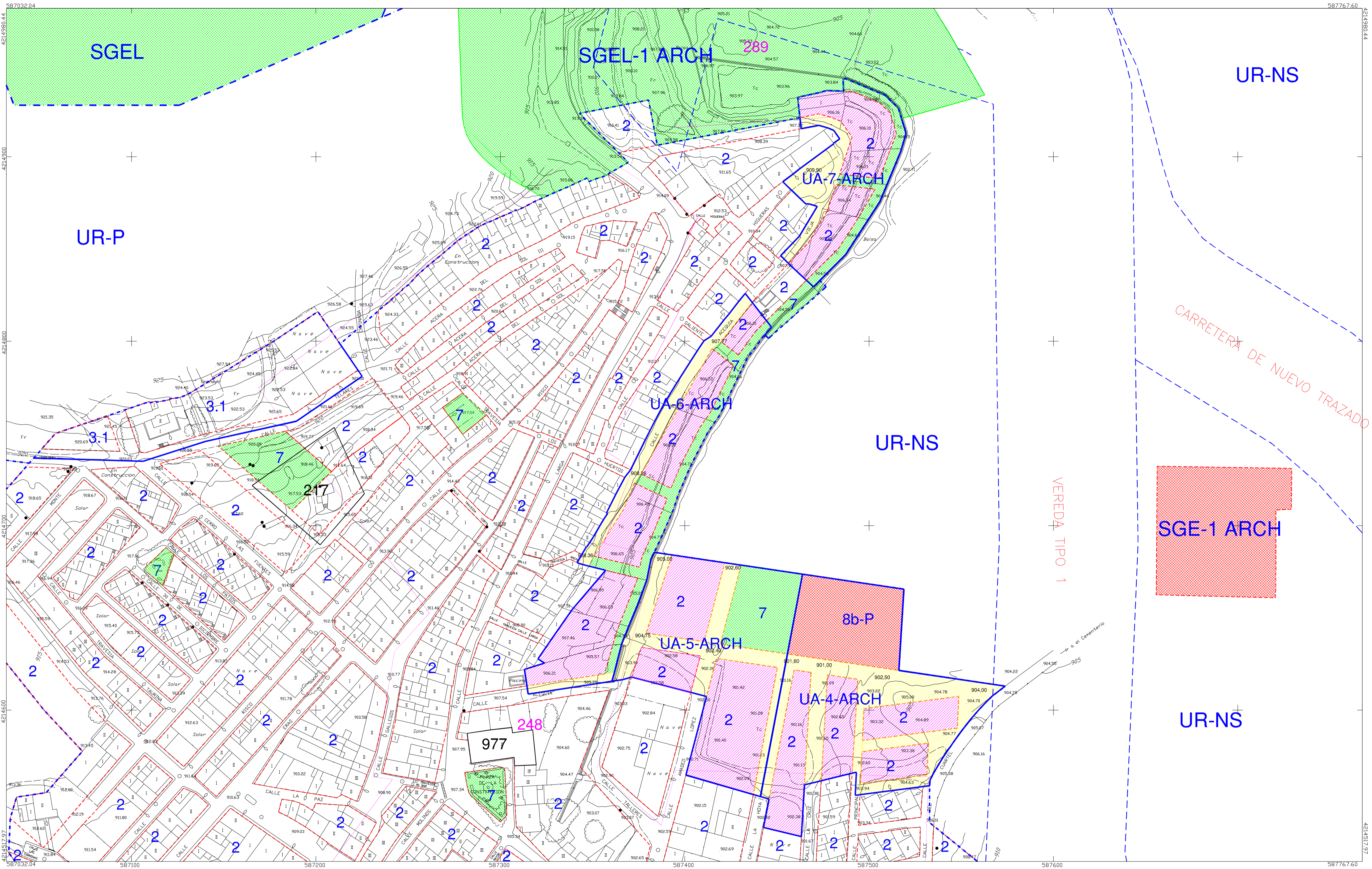
EQUIPO REDACTOR

COORDINACIÓN: JOSE ALBERTO SAEZ DE HARO, ARQUITECTO

DIEGO MAYORDOMO MARTÍNEZ, ARQUITECTO

PLANO GUIA

VISADO 04/06/2008
 144521/103790
 Colegio Oficial de Arquitectos de Murcia HS
 Autores: JOSE ALBERTO SAEZ DE HARO
 El Colegio garantiza la firma digital de los autores



PLAN GENERAL MUNICIPAL DE ORDENACION DE CARAVACA DE LA CRUZ

AYUNTAMIENTO DE CARAVACA DE LA CRUZ-COMUNIDAD AUTONOMA DE MURCIA

LEYENDA

	LIMITES CLASIFICACION DE SUELO
	LIMITES DE ZONIFICACION
	LIMITE UE- (UNIDAD DE EJECUCION)
	LIMITE PE- (PLAN ESPECIAL)
	PROTECCION VIAS Y CAUCES CAUCES
	LINEA DE 100 AÑOS
	LINEA DE 500 AÑOS
	ARQUEOLOGIA

	ALINEACION
	B.I.C. (BIEN DE INTERES CULTURAL)
	A DESARROLLAR MEDIANTE U.E.
	ALTURA MÁXIMA ENTORNO B.I.C.
	EDIFICACION CATALOGADA

SUELO NO URBANIZABLE
 NO URBANIZABLE LUGARES DE INTERES COMUNITARIO
 NO URBANIZABLE ZONA ESPECIAL PROTECCION DE AVES
 NO URBANIZABLE DE PROTECCION AMBIENTAL
 NO URBANIZABLE DE PROTECCION FORESTAL
 NO URBANIZABLE INADECUADO
 NO URBANIZABLE AGRICOLA DE INTERES AMBIENTAL
 SUELO URBANIZABLE

SUELO URBANIZABLE NO SECTORIZADO
 HUERTA URBANIZABLE 1
 HUERTA URBANIZABLE 2
 URBANIZABLE NO SECTORIZADO GENERAL
 URBANIZABLE NO SECTORIZADO (ECONÓMICO-DOT)
 URBANIZABLE ESPECIAL ENTORNO DE PEDANIAS
 SUELO URBANIZABLE SECTORIZADO

CLASIFICACION DEL SUELO URBANO
 1.- CASCO ANTIGUO
 2.- CASCO URBANO
 3.- CASCO ACTUAL
 4.- REMITIDO A PLANEAMIENTO ANTERIOR
 5.- RESIDENCIAL EXTENSIVA
 5c.- RESIDENCIAL EXTENSIVA EN CAMINOS

6.- ECONÓMICO DOTACIONAL
 7.- ZONA VERDE PÚBLICA
 7a.- ZONA VERDE PRIVADA
 8a.- EQUIPAMIENTO COLMATANDO PARCELA
 8b.- EQUIPAMIENTO EXENTO EN PARCELA
 8c.- EQUIPAMIENTO DE OCIO
 9.- COMUNICACIONES Y CAUCES

PLANO DE CATEGORIAS DE CALIFICACION DEL SUELO URBANO E= 1/1000
 LOCALIDAD: ARCHIVEL TEXTO REFUNDIDO MARZO 2008
 EQUIPO REDACTOR
 COORDINACION: JOSE ALBERTO SAEZ DE HARO, ARQUITECTO
 DIEGO MAYORDOMO MARTÍNEZ, ARQUITECTO

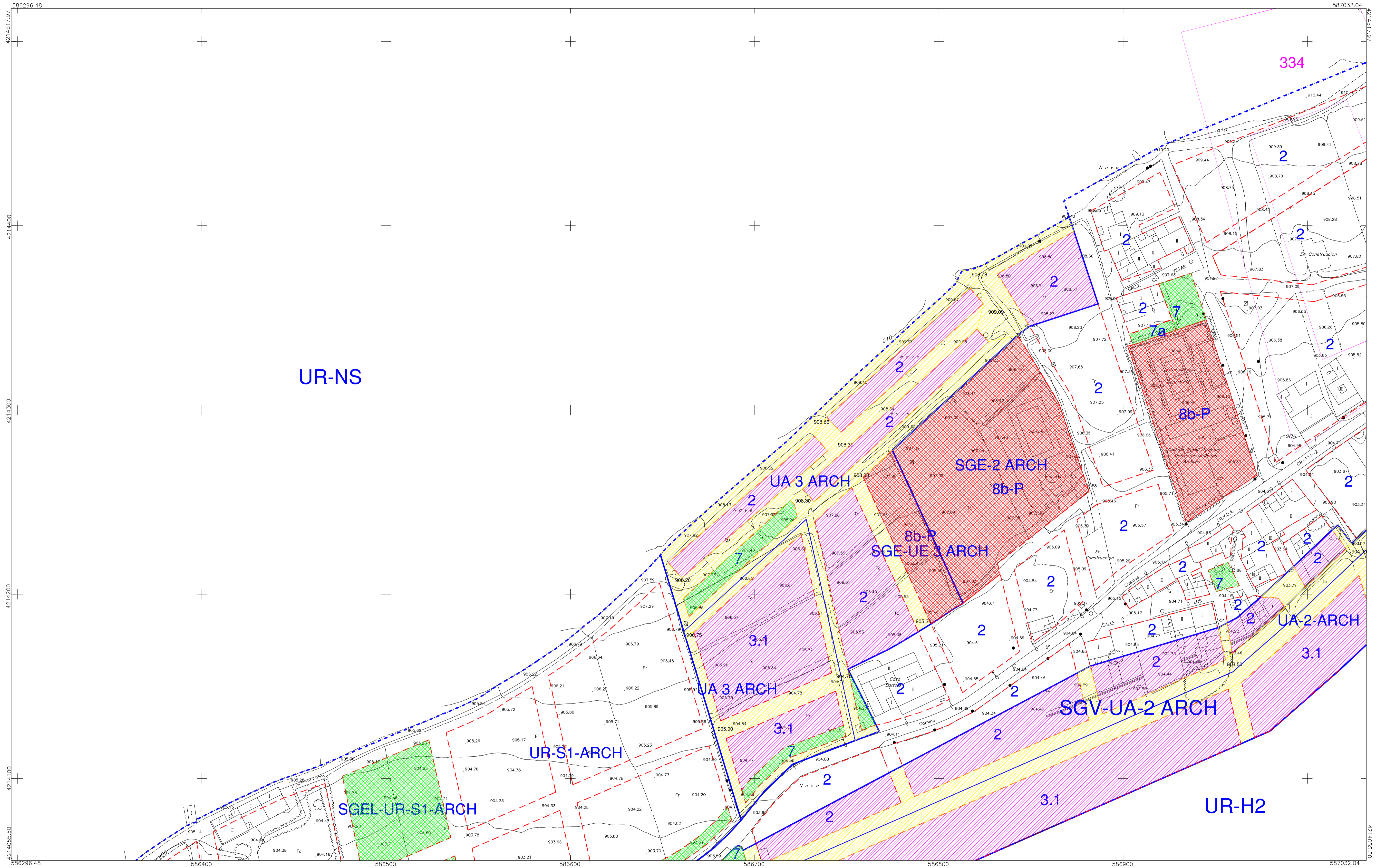
PLANO GUIA

H1	H2	H3	H4	H5	H6	H7	H8	H9
----	----	----	----	----	----	----	----	----

VISADO 04/06/2008
 Normal 144521103790
 Colegio Oficial de Arquitectos de Murcia HS
 Autores: JOSE ALBERTO SAEZ DE HARO

ARCHIVEL H3

4214980.44 4214900 4214800 4214700 4214600 4214500 4214517.97 587032.04 587100 587200 587300 587400 587500 587600 587767.60



PLAN GENERAL MUNICIPAL DE ORDENACION DE CARAVACA DE LA CRUZ

AYUNTAMIENTO DE CARAVACA DE LA CRUZ-COMUNIDAD AUTONOMA DE MURCIA

LEYENDA

- LÍMITES CLASIFICACIÓN DE SUELO
- LÍMITE DE ZONIFICACIÓN
- LÍMITE UE- (UNIDAD DE EJECUCIÓN)
- LÍMITE PE- (PLAN ESPECIAL)
- PROTECCIÓN VÍAS Y CAUCES
- CAUCES
- LÍNEA DE 100 AÑOS
- LÍNEA DE 500 AÑOS
- ARQUEOLOGÍA

- ALINEACION
- B.I.C. (BIEN DE INTERÉS CULTURAL)
- A DESARROLLAR MEDIANTE U.E.
- ALTURA MÁXIMA
- ENTORNO B.I.C.
- EDIFICACIÓN CATALOGADA

- SUELO NO URBANIZABLE
- NO URBANIZABLE LUGARES DE INTERÉS COMUNITARIO
- NO URBANIZABLE ZONA ESPECIAL PROTECCION DE AVES
- NO URBANIZABLE DE PROTECCION AMBIENTAL
- NO URBANIZABLE DE PROTECCION FORESTAL
- NO URBANIZABLE INADECUADO
- NO URBANIZABLE AGRICOLA DE INTERES AMBIENTAL
- SUELO URBANIZABLE
- URBANO
- URBANO DE NÚCLEO RURAL

- SUELO URBANIZABLE NO SECTORIZADO
- HUERTA URBANIZABLE 1
- HUERTA URBANIZABLE 2
- URBANIZABLE NO SECTORIZADO GENERAL
- URBANIZABLE ESPECIAL ENTORNO DE PEDANIAS
- SUELO URBANIZABLE SECTORIZADO
- URBANIZABLE SECTORIZADO

- CALIFICACIÓN DEL SUELO URBANO
- 1.- CASCO ANTIGUO
- 2.- CASCO URBANO
- 3.- CASCO ACTUAL
- 4.- REMITIDO A PLANEAMIENTO ANTERIOR
- 5.- RESIDENCIAL EXTENSIVA
- 5c.- RESIDENCIAL EXTENSIVA EN CAMINOS

- 6.- ECONÓMICO DOTACIONAL
- 7.- ZONA VERDE PÚBLICA
- 7a.- ZONA VERDE PRIVADA
- 8a.- EQUIPAMIENTO COLMATANDO PARCELA
- 8b.- EQUIPAMIENTO EXENTO EN PARCELA
- 8c.- EQUIPAMIENTO DE OCIO
- 9.- COMUNICACIONES Y CAUCES

PLANO DE CATEGORIAS DE CALIFICACION DEL SUELO URBANO E= 1/1000

LOCALIDAD: ARCHIVEL TEXTO REFUNDIDO MARZO 2008

EQUIPO REDACTOR

COORDINACION: JOSE ALBERTO SAEZ DE HARO, ARQUITECTO

DIEGO MAYORDOMO MARTÍNEZ, ARQUITECTO

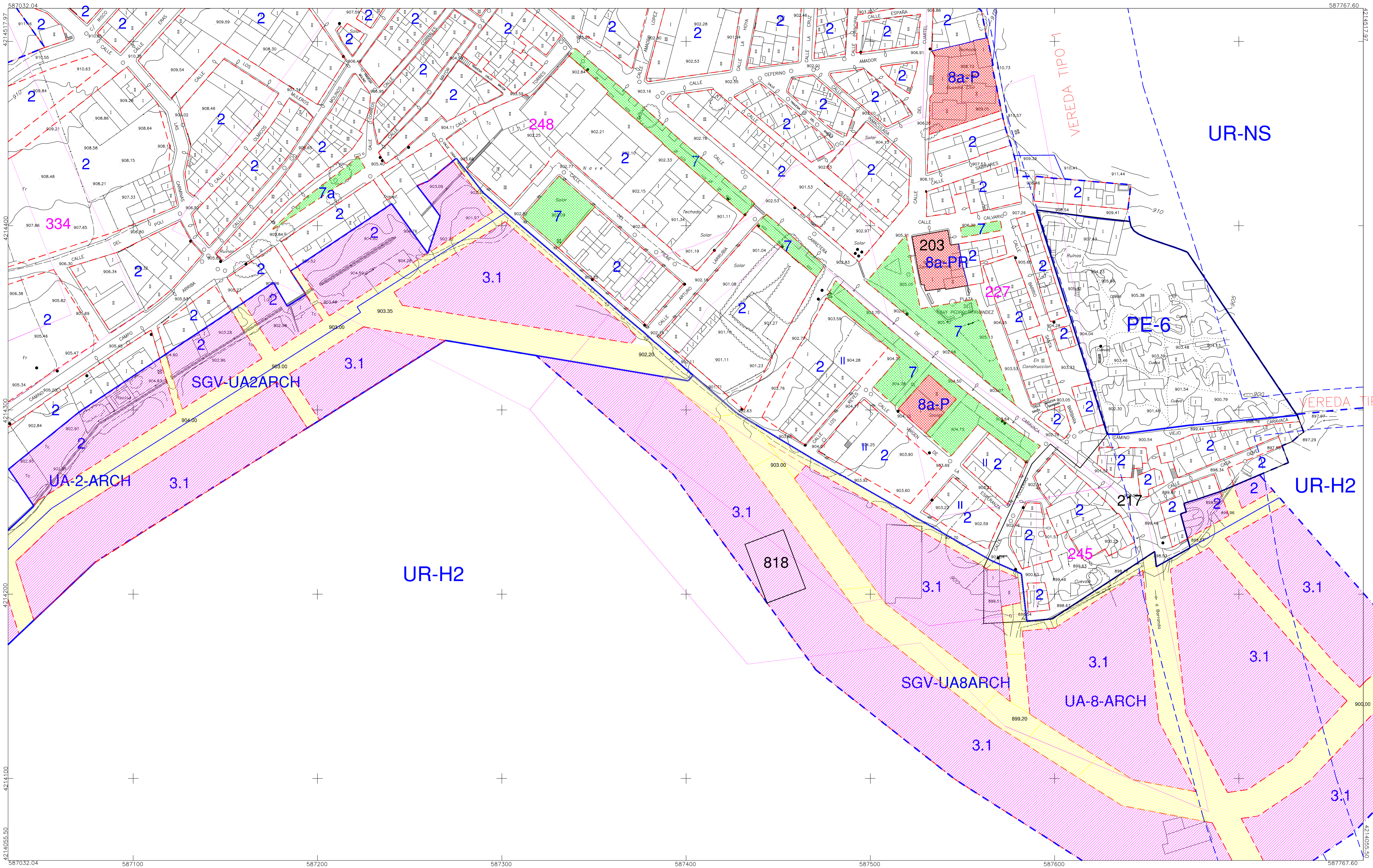
PLANO GUIA

H1
H2
H3
H4
H5
H6
H7
H8
H9

VISADO 04/06/2008
Normal 144521103790
Colegio Oficial de Arquitectos de Murcia HS
Autóres: JOSE ALBERTO SAEZ DE HARO

El Colegio garantiza la firma digital de los autores

ARCHIVEL H4



PLAN GENERAL MUNICIPAL DE ORDENACION DE CARAVACA DE LA CRUZ

AYUNTAMIENTO DE CARAVACA DE LA CRUZ-COMUNIDAD AUTONOMA DE MURCIA

LEYENDA	
	LÍMITES CLASIFICACIÓN DE SUELO
	LÍMITE DE ZONIFICACIÓN
	LÍMITE UE- (UNIDAD DE EJECUCIÓN)
	LÍMITE PE- (PLAN ESPECIAL)
	PROTECCIÓN VÍAS Y CAUCES
	CAUCES
	LÍNEA DE 100 AÑOS
	LÍNEA DE 500 AÑOS
	ARQUEOLOGÍA
	ALINEACIÓN
	B.I.C. (BIEN DE INTERÉS CULTURAL)
	A DESARROLLAR MEDIANTE U.E.
	ALTURA MÁXIMA
	ENTORNO B.I.C.
	EDIFICACIÓN CATALOGADA

SUELO NO URBANIZABLE	SUELO URBANIZABLE NO SECTORIZADO
NO URBANIZABLE LUGARES DE INTERÉS COMUNITARIO	NU-LIC
NO URBANIZABLE ZONA ESPECIAL PROTECCION DE AVES	NU-ZEPA
NO URBANIZABLE DE PROTECCION AMBIENTAL	NU-PA
NO URBANIZABLE DE PROTECCION FORESTAL	NU-F
NO URBANIZABLE INADECUADO	NU-I
NO URBANIZABLE AGRICOLA DE INTERES AMBIENTAL	NU-AA
SUELO URBANIZABLE	U
URBANO	U-NR
URBANO DE NÚCLEO RURAL	

SUELO URBANIZABLE NO SECTORIZADO	CLASIFICACIÓN DEL SUELO URBANO
HUERTA URBANIZABLE 1	UR-H1
HUERTA URBANIZABLE 2	UR-H2
URBANIZABLE NO SECTORIZADO GENERAL	UR-NS
URBANIZABLE NO SECTORIZADO (ECONÓMICO-DOT)	UR-NS-ED
URBANIZABLE ESPECIAL ENTORNO DE PEDANIAS	UR-P
SUELO URBANIZABLE SECTORIZADO	UR-S
URBANIZABLE SECTORIZADO	

CLASIFICACIÓN DEL SUELO URBANO	6- ECONÓMICO DOTACIONAL
1- CASCO ANTIGUO	7- ZONA VERDE PÚBLICA
2- CASCO URBANO	7a- ZONA VERDE PRIVADA
3- CASCO ACTUAL	8a- EQUIPAMIENTO COLMATANDO PARCELA
4- REMITIDO A PLANEAMIENTO ANTERIOR	8b- EQUIPAMIENTO EXENTO EN PARCELA
5- RESIDENCIAL EXTENSIVA	8c- EQUIPAMIENTO DE OCIO
5c- RESIDENCIAL EXTENSIVA EN CAMINOS	9- COMUNICACIONES Y CAUCES

PLANO DE CATEGORIAS DE CALIFICACION DEL SUELO URBANO E= 1/1000

LOCALIDAD: ARCHIVEL TEXTO REFUNDIDO MARZO 2008

EQUIPO REDACTOR

COORDINACION: JOSE ALBERTO SAEZ DE HARO, ARQUITECTO

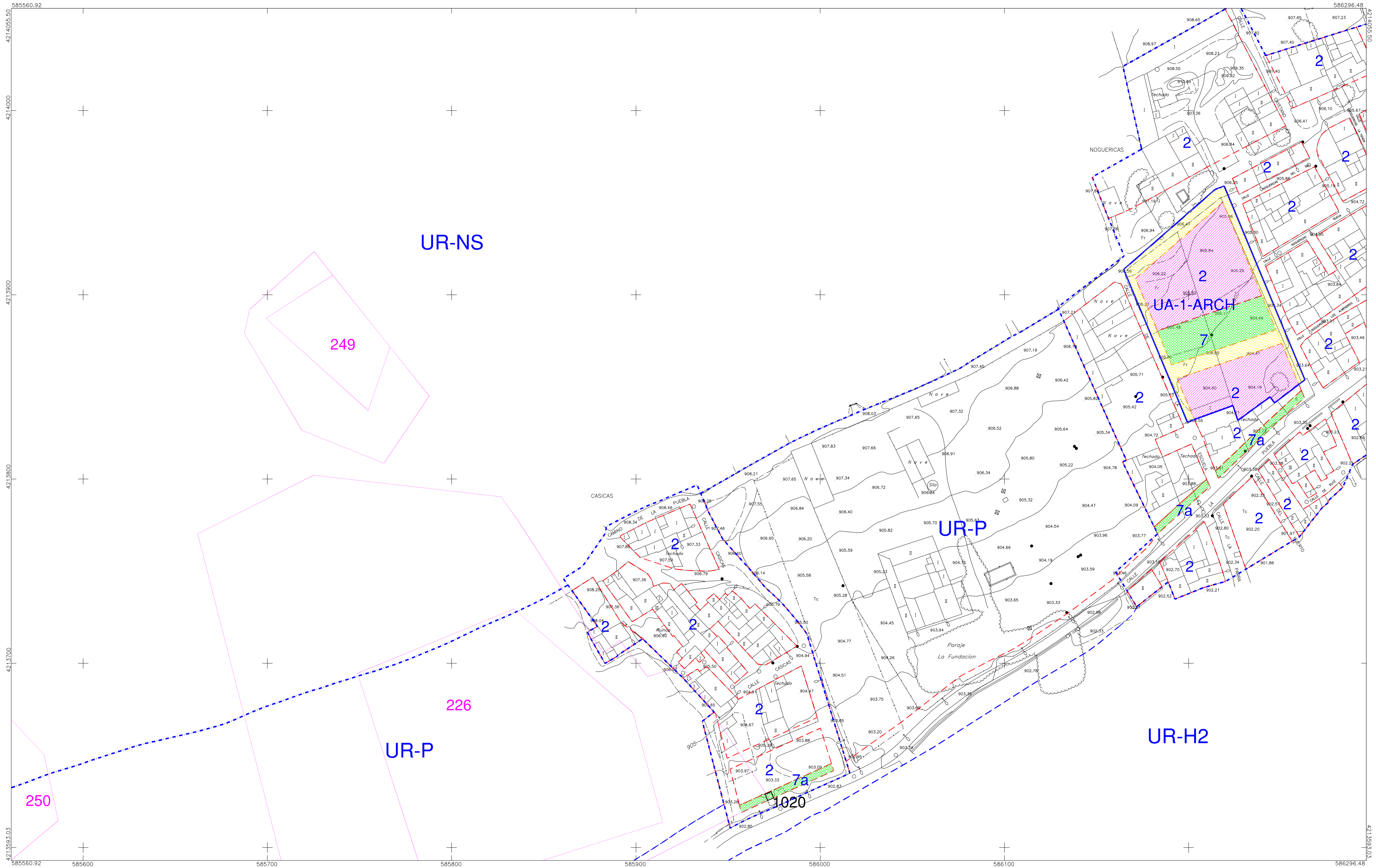
DIEGO MAYORDOMO MARTÍNEZ, ARQUITECTO

PLANO GUIA

H1	H2	H3
H4	H5	H6
H7	H8	H9

VISADO 04/06/2008
Normal 144521/103790
Colegio Oficial de Arquitectos de Murcia HS
Autores: JOSE ALBERTO SAEZ DE HARO

El Colegio garantiza la firma digital de los actas



ARCHIVEL H6

PLAN GENERAL MUNICIPAL DE ORDENACION DE CARAVACA DE LA CRUZ

AYUNTAMIENTO DE CARAVACA DE LA CRUZ-COMUNIDAD AUTONOMA DE MURCIA

LEYENDA

- LÍMITES CLASIFICACIÓN DE SUELO
- LÍMITE DE ZONIFICACIÓN
- LÍMITE UE- (UNIDAD DE EJECUCIÓN)
- LÍMITE PE- (PLAN ESPECIAL)
- PROTECCIÓN VÍAS Y CAUCES
- CAUCES
- LÍNEA DE 100 AÑOS
- LÍNEA DE 500 AÑOS
- ARQUEOLOGÍA

- ALINEACION
- B.I.C. (BIEN DE INTERÉS CULTURAL)
- A DESARROLLAR MEDIANTE U.E.
- II ALTURA MÁXIMA
- ENTORNO B.I.C.
- 000 EDIFICACIÓN CATALOGADA

- SUELO NO URBANIZABLE**
- NO URBANIZABLE LUGARES DE INTERÉS COMUNITARIO
 - NO URBANIZABLE ZONA ESPECIAL PROTECCION DE AVES
 - NO URBANIZABLE DE PROTECCION AMBIENTAL
 - NO URBANIZABLE DE PROTECCION FORESTAL
 - NO URBANIZABLE INADECUADO
 - NO URBANIZABLE AGRICOLA DE INTERES AMBIENTAL
 - SUELO URBANIZABLE SECTORIZADO
 - URBANO
 - URBANO DE NÚCLEO RURAL

- NU-LIC
- NU-ZEPA
- NU-PA
- NU-F
- NU-I
- NU-AA
- U
- U-NR

- SUELO URBANIZABLE NO SECTORIZADO**
- HUERTA URBANIZABLE 1
 - HUERTA URBANIZABLE 2
 - URBANO NO SECTORIZADO GENERAL
 - URBANIZABLE NO SECTORIZADO (ECONÓMICO-DOT)
 - URBANIZABLE ESPECIAL ENTORNO DE PEDANIAS
 - SUELO URBANIZABLE SECTORIZADO
 - URBANO SECTORIZADO

- UR-H1
- UR-H2
- UR-NS
- UR-NS-ED
- UR-P
- UR-S

- CALIFICACIÓN DEL SUELO URBANO**
- 1.- CASCO ANTIGUO
 - 2.- CASCO URBANO
 - 3.- CASCO ACTUAL
 - 4.- REMITIDO A PLANEAMIENTO ANTERIOR
 - 5.- RESIDENCIAL EXTENSIVA
 - 5c.- RESIDENCIAL EXTENSIVA EN CAMINOS

- 6.- ECONÓMICO DOTACIONAL
- 7.- ZONA VERDE PÚBLICA
- 7a.- ZONA VERDE PRIVADA
- 8.a.- EQUIPAMIENTO COLMATANDO PARCELA
- 8.b.- EQUIPAMIENTO EXENTO EN PARCELA
- 8.c.- EQUIPAMIENTO DE OCIO
- 9.- COMUNICACIONES Y CAUCES

PLANO DE CATEGORIAS DE CALIFICACION DEL SUELO URBANO E= 1/1000

LOCALIDAD: ARCHIVEL TEXTO REFUNDIDO MARZO 2008

EQUIPO REDACTOR

COORDINACION: JOSE ALBERTO SAEZ DE HARO, ARQUITECTO

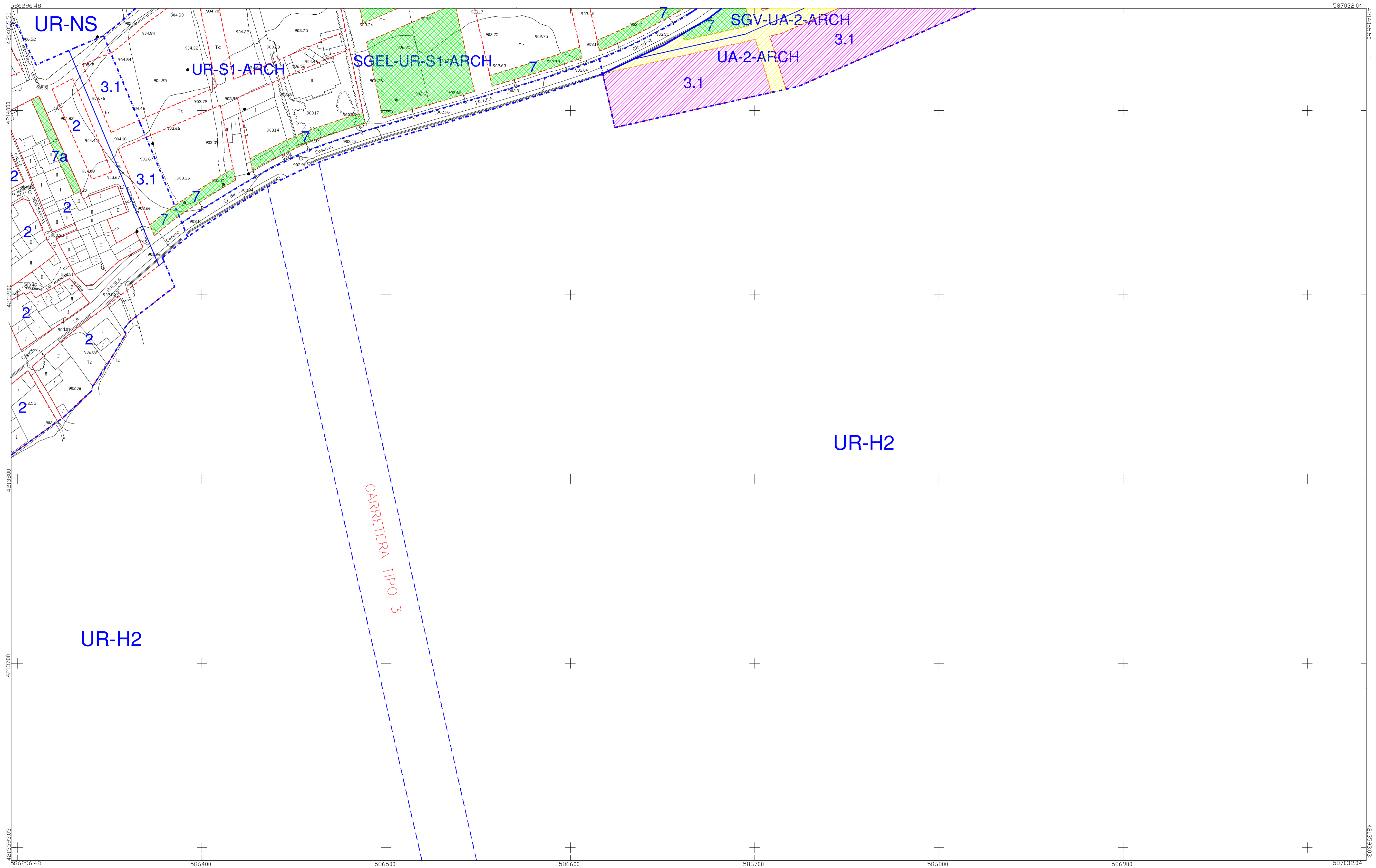
DIEGO MAYORDOMO MARTÍNEZ, ARQUITECTO

PLANO GUIA

VISADO 04/06/2008
144521/103790

Colegio Oficial de Arquitectos de Murcia Normal
Autores: JOSE ALBERTO SAEZ DE HARO

El Colegio garantiza la firma digital de los autores



ARCHIVEL H7

PLAN GENERAL MUNICIPAL DE ORDENACION DE CARAVACA DE LA CRUZ

AYUNTAMIENTO DE CARAVACA DE LA CRUZ-COMUNIDAD AUTONOMA DE MURCIA

LEYENDA

	LÍMITES CLASIFICACIÓN DE SUELO		ALINEACIÓN
	LÍMITE DE ZONIFICACIÓN		B.I.C. (BIEN DE INTERÉS CULTURAL)
	LÍMITE UE- (UNIDAD DE EJECUCIÓN)		A DESARROLLAR MEDIANTE U.E.
	LÍMITE PE- (PLAN ESPECIAL)		ALTURA MÁXIMA
	PROTECCIÓN VÍAS Y CAUCES		ENTORNO B.I.C.
	CAUCES		EDIFICACIÓN CATALOGADA
	LÍNEA DE 100 AÑOS		
	LÍNEA DE 500 AÑOS		
	ARQUEOLOGÍA		

SUELO NO URBANIZABLE	NU-LIC	SUELO URBANIZABLE NO SECTORIZADO	UR-H1
NO URBANIZABLE LUGARES DE INTERÉS COMUNITARIO	NU-ZEPA	HUERTA URBANIZABLE 1	UR-H2
NO URBANIZABLE ZONA ESPECIAL PROTECCION DE AVES	NU-PA	HUERTA URBANIZABLE 2	UR-NS
NO URBANIZABLE DE PROTECCION AMBIENTAL	NU-F	URBANIZABLE NO SECTORIZADO GENERAL	UR-NS-ED
NO URBANIZABLE DE PROTECCION FORESTAL	NU-I	URBANIZABLE NO SECTORIZADO (ECONÓMICO-DOT)	UR-P
NO URBANIZABLE INADECUADO	NU-AA	URBANIZABLE ESPECIAL ENTORNO DE PEDANIAS	UR-S
NO URBANIZABLE AGRICOLA DE INTERES AMBIENTAL	U	SUELO URBANIZABLE SECTORIZADO	
SUELO URBANIZABLE	U-NR	URBANIZABLE SECTORIZADO	
URBANO			
URBANO DE NÚCLEO RURAL			

CALIFICACIÓN DEL SUELO URBANO

1.- CASCO ANTIGUO	UR-H1
2.- CASCO URBANO	UR-H2
3.- CASCO ACTUAL	UR-NS
4.- REMITIDO A PLANEAMIENTO ANTERIOR	UR-NS-ED
5.- RESIDENCIAL EXTENSIVA	UR-P
5c.- RESIDENCIAL EXTENSIVA EN CAMINOS	UR-S

6.- ECONÓMICO DOTACIONAL

	7.- ZONA VERDE PÚBLICA
	7.a.- ZONA VERDE PRIVADA
	8.a.- EQUIPAMIENTO COLMATANDO PARCELA
	8.b.- EQUIPAMIENTO EXENTO EN PARCELA
	8.c.- EQUIPAMIENTO DE OCIO
	9.- COMUNICACIONES Y CAUCES

PLANO DE CATEGORIAS DE CALIFICACION DEL SUELO URBANO E= 1/1000

LOCALIDAD: ARCHIVEL TEXTO REFUNDIDO MARZO 2008

EQUIPO REDACTOR

COORDINACION: JOSE ALBERTO SAEZ DE HARO, ARQUITECTO

DIEGO MAYORDOMO MARTÍNEZ, ARQUITECTO

PLANO GUIA

H1, H2, H3, H4, H5, H6, H7, H8, H9

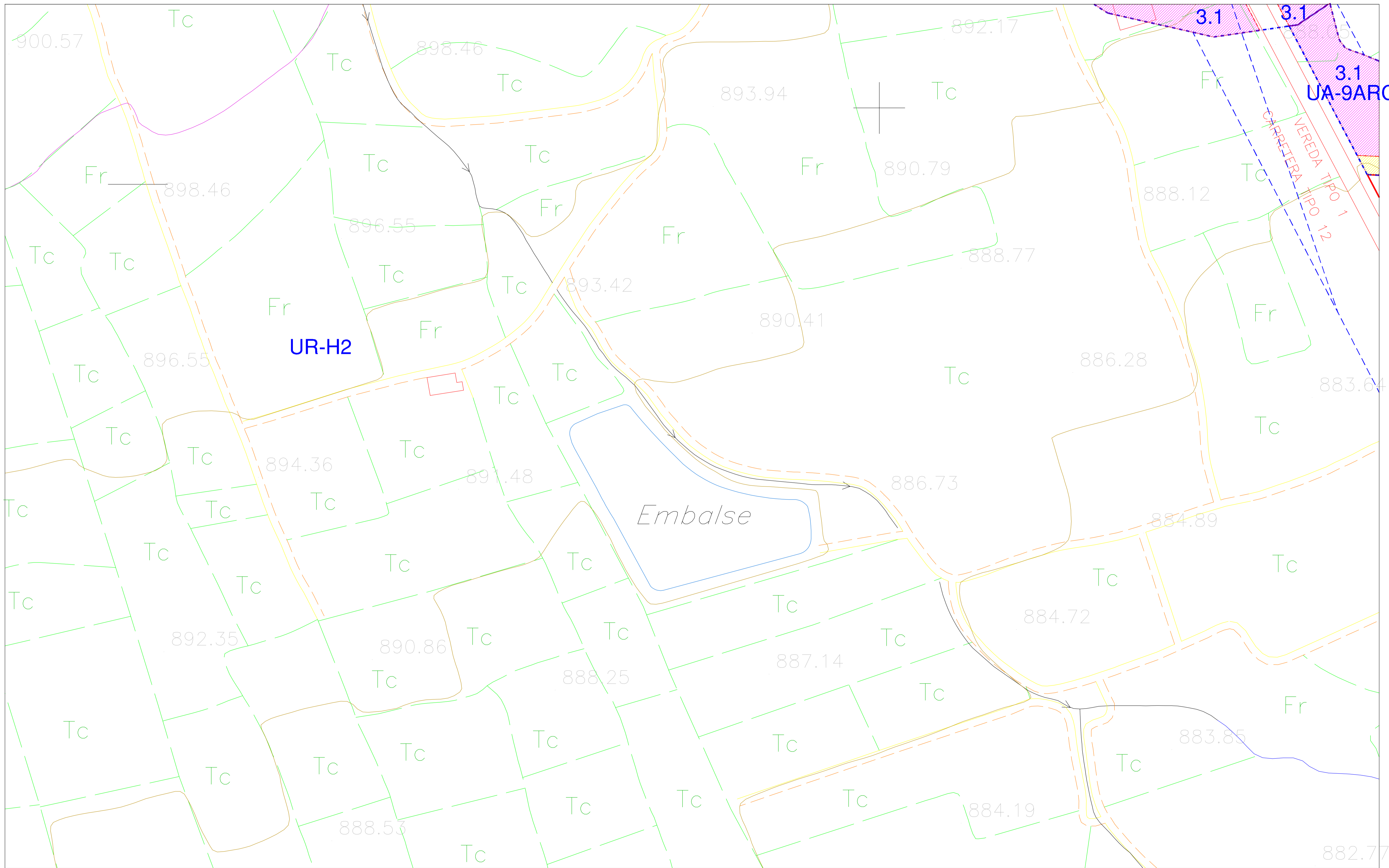
VISADO 04/06/2008 144521/103790

Normal

Collegio Oficial de Arquitectos de Murcia HS

Autores: JOSE ALBERTO SAEZ DE HARO

El Colegio garantiza la firma digital de los autores



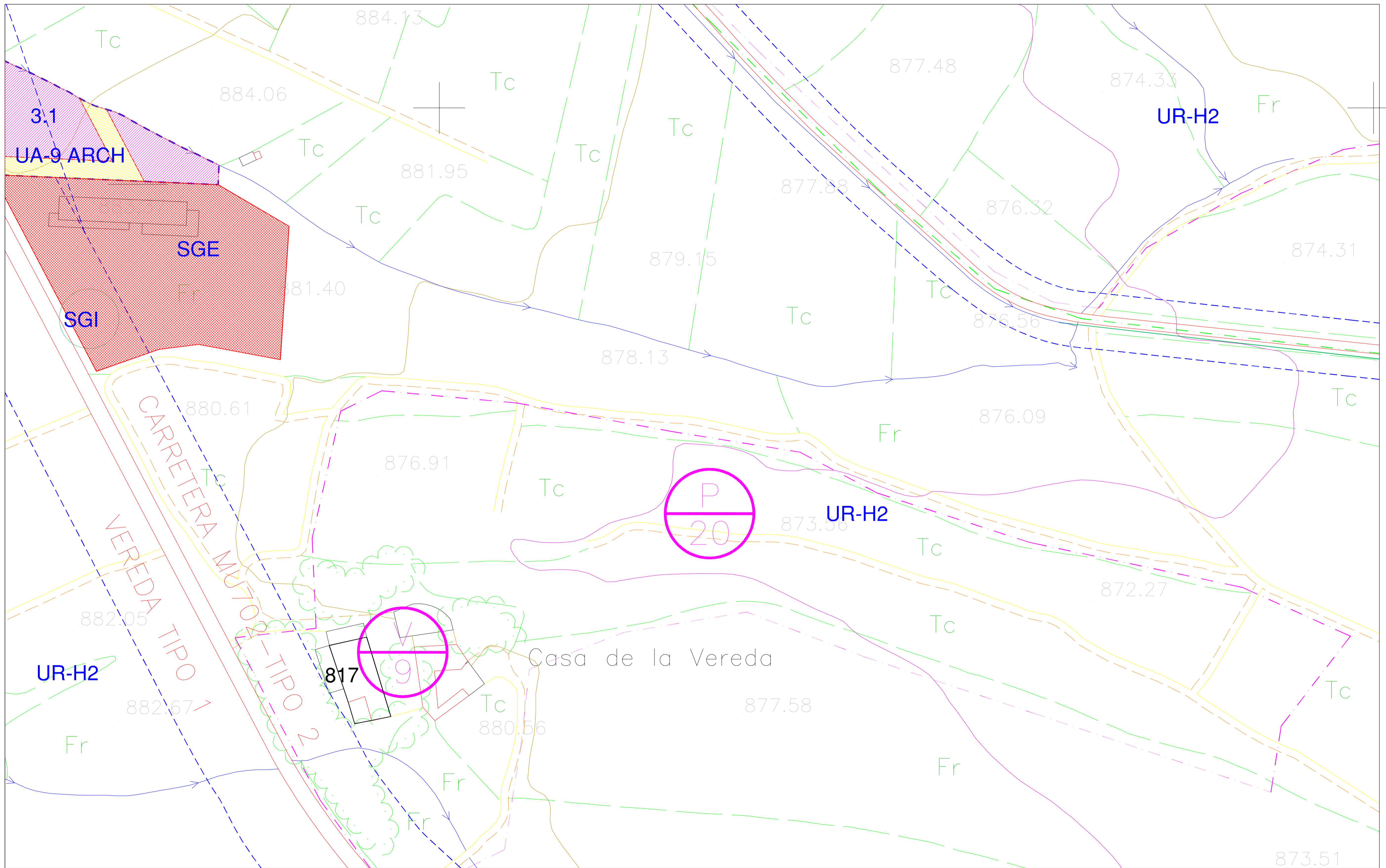
UA-9ARCH

UR-H2

Embalse

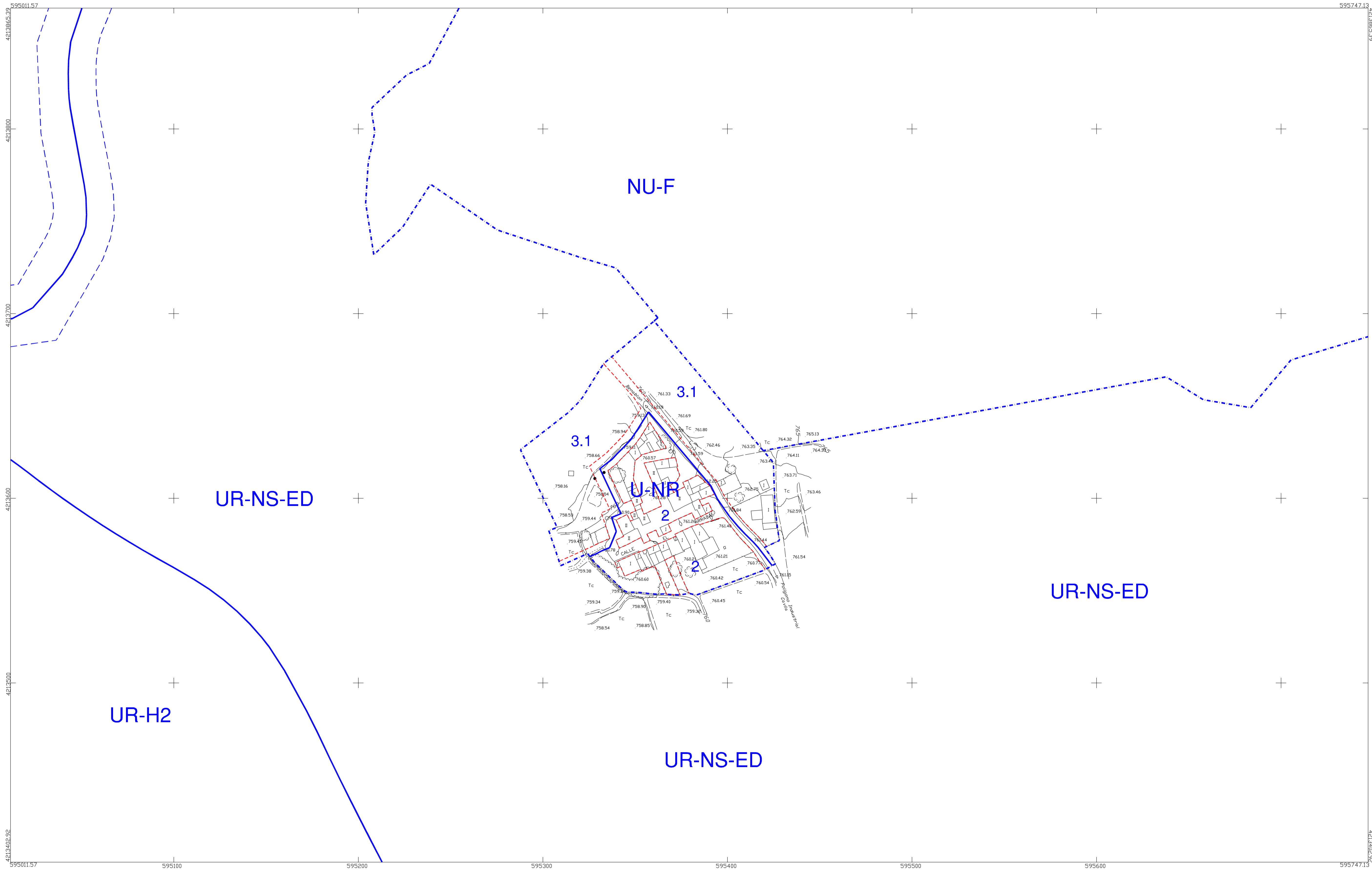
ARCHIVEL H8

PLAN GENERAL MUNICIPAL DE ORDENACION DE CARAVACA DE LA CRUZ <small>AYUNTAMIENTO DE CARAVACA DE LA CRUZ-COMUNIDAD AUTONOMA DE MURCIA</small>	LEYENDA --- LÍMITES CLASIFICACIÓN DE SUELO --- LÍMITE DE ZONIFICACIÓN --- LÍMITE UE- (UNIDAD DE EJECUCIÓN) --- LÍMITE PE- (PLAN ESPECIAL) --- PROTECCIÓN VÍAS Y CAUCES --- CAUCES --- LÍNEA DE 100 AÑOS --- LÍNEA DE 500 AÑOS --- ARQUEOLOGÍA	--- ALINEACIÓN B.I.C. (BIEN DE INTERÉS CULTURAL) A DESARROLLAR MEDIANTE U.E. II ALTURA MÁXIMA ENTORNO B.I.C. 000 EDIFICACIÓN CATALOGADA	SUELO NO URBANIZABLE NO URBANIZABLE LUGARES DE INTERÉS COMUNITARIO NO URBANIZABLE ZONA ESPECIAL PROTECCION DE AVES NO URBANIZABLE DE PROTECCION AMBIENTAL NO URBANIZABLE DE PROTECCION FORESTAL NO URBANIZABLE INADECUADO NO URBANIZABLE AGRICOLA DE INTERES AMBIENTAL SUELO URBANIZABLE URBANO URBANO DE NÚCLEO RURAL	SUELO URBANIZABLE NO SECTORIZADO NU-UC HUERTA URBANIZABLE 1 NU-ZEPA HUERTA URBANIZABLE 2 NU-PA URBANIZABLE NO SECTORIZADO GENERAL NU-F URBANIZABLE NO SECTORIZADO (ECONÓMICO-DOT) NU-H URBANIZABLE ESPECIAL ENTORNO DE PEDANIAS NU-AA SUELO URBANIZABLE SECTORIZADO U URBANIZABLE SECTORIZADO UAR	CALIFICACIÓN DEL SUELO URBANO 1.- CASCO ANTIGUO 2.- CASCO URBANO 3.- CASCO ACTUAL 4.- REMITIDO A PLANEAMIENTO ANTERIOR 5.- RESIDENCIAL EXTENSIVA 5c.- RESIDENCIAL EXTENSIVA EN CAMINOS 6.- ECONÓMICO DOTACIONAL 7.- ZONA VERDE PÚBLICA 7a.- ZONA VERDE PRIVADA 8.a- EQUIPAMIENTO COLMATANDO PARCELA 8.b- EQUIPAMIENTO EXENTO EN PARCELA 8.c- EQUIPAMIENTO DE OCIO 9.- COMUNICACIONES Y CAUCES	PLANO DE CATEGORIAS DE CALIFICACIÓN DEL SUELO URBANO E= 1/1000 LOCALIDAD: ARCHIVEL TEXTO REFUNDIDO MARZO 2008 EQUIPO REDACTOR COORDINACION: JOSÉ ALBERTO SÁEZ DE HARO, ARQUITECTO DIEGO MAYORDOMO MARTÍNEZ, ARQUITECTO	PLANO GUIA 	VISADO <small>Normal</small> Colegio Oficial de Arquitectos de Murcia Autores: JOSÉ ALBERTO SÁEZ DE HARO 04/06/2008 144521/103790 HS <small>El Colegio garantiza la firma digital de los autores</small>
---	---	--	---	---	--	--	----------------	--



ARCHIVEL H9

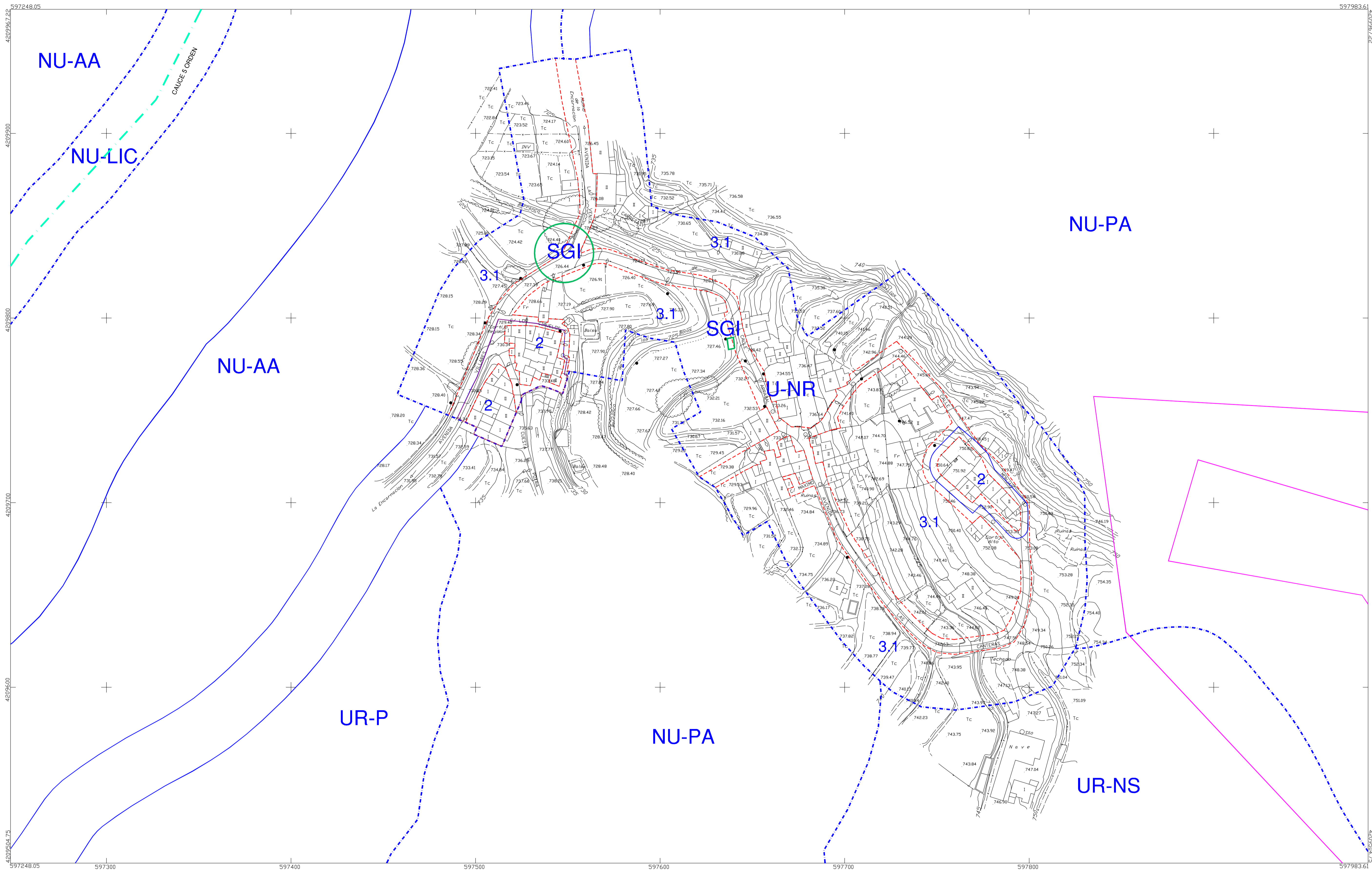
PLAN GENERAL MUNICIPAL DE ORDENACION DE CARAVACA DE LA CRUZ		LEYENDA		SUELO NO URBANIZABLE		SUELO URBANIZABLE NO SECTORIZADO		CALIFICACION DEL SUELO URBANO		PLANO DE CATEGORIAS DE CALIFICACION DEL SUELO URBANO		
AYUNTAMIENTO DE CARAVACA DE LA CRUZ-COMUNIDAD AUTONOMA DE MURCIA		<ul style="list-style-type: none"> LIMITES CLASIFICACION DE SUELO LIMITE DE ZONIFICACION LIMITE UE- (UNIDAD DE EJECUCION) LIMITE PE- (PLAN ESPECIAL) PROTECCION VIAS Y CAUCES CAUCES LINEA DE 100 AÑOS LINEA DE 500 AÑOS ARQUEOLOGIA 	<ul style="list-style-type: none"> ALINEACION B.I.C. (BIEN DE INTERES CULTURAL) A DESARROLLAR MEDIANTE U.E. II ALTURA MÁXIMA ENTORNO B.I.C. EDIFICACION CATALOGADA 	<ul style="list-style-type: none"> NO URBANIZABLE NO URBANIZABLE LUGARES DE INTERES COMUNITARIO NO URBANIZABLE ZONA ESPECIAL PROTECCION DE AVES NO URBANIZABLE DE PROTECCION AMBIENTAL NO URBANIZABLE DE PROTECCION FORESTAL NO URBANIZABLE INADECUADO NO URBANIZABLE AGRICOLA DE INTERES AMBIENTAL SUELO URBANIZABLE URBANO URBANO DE NÚCLEO RURAL 	<ul style="list-style-type: none"> NU-LIC NU-ZEPA NU-PA NU-F NU-I NU-AA U U-NR 	<ul style="list-style-type: none"> HUERTA URBANIZABLE 1 HUERTA URBANIZABLE 2 URBANIZABLE NO SECTORIZADO GENERAL URBANIZABLE NO SECTORIZADO (ECONÓMICO-DOT) URBANIZABLE ESPECIAL ENTORNO DE PEDANIAS SUELO URBANIZABLE SECTORIZADO URBANIZABLE SECTORIZADO 	<ul style="list-style-type: none"> UR-H1 UR-H2 UR-NS UR-NS-ED UR-P UR-S 	<ul style="list-style-type: none"> 1.- CASCO ANTIGUO 2.- CASCO URBANO 3.- CASCO ACTUAL 4.- REMITIDO A PLANEAMIENTO ANTERIOR 5.- RESIDENCIAL EXTENSIVA 5c.- RESIDENCIAL EXTENSIVA EN CAMINOS 	<ul style="list-style-type: none"> 6.- ECONÓMICO DOTACIONAL 7.- ZONA VERDE PÚBLICA 7a.- ZONA VERDE PRIVADA 8.a.- EQUIPAMIENTO COLMATANDO PARCELA 8.b.- EQUIPAMIENTO EXENTO EN PARCELA 8.c.- EQUIPAMIENTO DE OCIO 9.- COMUNICACIONES Y CAUCES 	<p>LOCALIDAD: ARCHIVEL</p> <p>EQUIPO REDACTOR</p> <p>COORDINACION: JOSE ALBERTO SAEZ DE HARO, ARQUITECTO</p> <p>DIEGO MAYORDOMO MARTÍNEZ, ARQUITECTO</p>	<p>TEXTO REFUNDIDO MARZO 2008</p> <p>PLANO GUIA</p>	<p>04/06/2008</p> <p>144521/103790</p> <p>HS</p> <p>Colegio Oficial de Arquitectos de Murcia</p> <p>Autóres: JOSE ALBERTO SAEZ DE HARO</p> <p>El Colegio garantiza la firma digital de los autores</p>



ARRABAL DE BENABLÓN

PLAN GENERAL MUNICIPAL DE ORDENACION DE CARAVACA DE LA CRUZ <small>AYUNTAMIENTO DE CARAVACA DE LA CRUZ-COMUNIDAD AUTONOMA DE MURCIA</small>	LEYENDA 		SUELO NO URBANIZABLE NO URBANIZABLE LUGARES DE INTERES COMUNITARIO NO URBANIZABLE ZONA ESPECIAL PROTECCION DE AVES NO URBANIZABLE DE PROTECCION AMBIENTAL NO URBANIZABLE DE PROTECCION FORESTAL NO URBANIZABLE INADECUADO NO URBANIZABLE AGRICOLA DE INTERES AMBIENTAL SUELO URBANO URBANO DE NUCLEO RURAL	SUELO URBANIZABLE NO SECTORIZADO HUERTA URBANIZABLE 1 HUERTA URBANIZABLE 2 URBANIZABLE NO SECTORIZADO GENERAL URBANIZABLE NO SECTORIZADO (ECONOMICO-DOT) URBANIZABLE ESPECIAL ENTORNO DE PEDANIAS SUELO URBANIZABLE SECTORIZADO URBANIZABLE SECTORIZADO	CALIFICACION DEL SUELO URBANO 1.- CASCO ANTIGUO 2.- CASCO URBANO 3.- CASCO ACTUAL 4.- REMITIDO A PLANEAMIENTO ANTERIOR 5.- RESIDENCIAL EXTENSIVA 5c.- RESIDENCIAL EXTENSIVA EN CAMINOS	6.- ECONOMICO DOTACIONAL 7.- ZONA VERDE PUBLICA 7.a.- ZONA VERDE PRIVADA 8.a.- EQUIPAMIENTO COLMATANDO PARCELA 8.b.- EQUIPAMIENTO EXENTO EN PARCELA 8.c.- EQUIPAMIENTO DE OCIO 9.- COMUNICACIONES Y CAUCES	PLANO DE CATEGORIAS DE CALIFICACION DEL SUELO URBANO E= 1/1000 LOCALIDAD: ARRABAL DE BENABLÓN TEXTO REFUNDIDO MARZO 2008 EQUIPO REDACTOR COORDINACION JOSE ALBERTO SAEZ DE HARO, ARQUITECTO DIEGO MAYORDOMO MARTINEZ, ARQUITECTO
			UR-LIC UR-ZEPA UR-PA UR-F UR-H UR-AA UR UR-NR	UR-H1 UR-H2 UR-NS UR-NS-ED UR-P UR-S	PLANO GUIA 		

VISADO 04/06/2008
 Normal 144521/103790
 Colegio Oficial de Arquitectos de Murcia HS
 Autores: JOSE ALBERTO SAEZ DE HARO
 El Colegio garantiza la firma digital de los autores



ARRABAL DE LA ENCARNACIÓN

**PLAN GENERAL MUNICIPAL
DE ORDENACION DE
CARAVACA DE LA CRUZ**

AYUNTAMIENTO DE CARAVACA DE LA CRUZ-COMUNIDAD AUTONOMA DE MURCIA

LEYENDA

- LÍMITES CLASIFICACIÓN DE SUELO
- LÍMITE DE ZONIFICACIÓN
- LÍMITE UE- (UNIDAD DE EJECUCIÓN)
- LÍMITE PE- (PLAN ESPECIAL)
- PROTECCIÓN VÍAS Y CAUCES
- CAUCES
- LÍNEA DE 100 AÑOS
- LÍNEA DE 500 AÑOS
- ARQUEOLOGÍA

- ALINEACIÓN
- B.I.C. (BIEN DE INTERÉS CULTURAL)
- A DESARROLLAR MEDIANTE U.E.
- II
- ALTURA MÁXIMA
- ENTORNO B.I.C.
- EDIFICACIÓN CATALOGADA

- SUELO NO URBANIZABLE**
- NO URBANIZABLE LUGARES DE INTERES COMUNITARIO
 - NO URBANIZABLE ZONA ESPECIAL PROTECCION DE AVES
 - NO URBANIZABLE DE PROTECCION AMBIENTAL
 - NO URBANIZABLE DE PROTECCION FORESTAL
 - NO URBANIZABLE INADECUADO
 - NO URBANIZABLE AGRICOLA DE INTERES AMBIENTAL
 - SUELO URBANO
 - URBANO DE NÚCLEO RURAL

- SUELO URBANIZABLE NO SECTORIZADO**
- NU-LIC HUERTA URBANIZABLE 1
 - NU-ZEPA HUERTA URBANIZABLE 2
 - NU-PA URBANIZABLE NO SECTORIZADO GENERAL
 - NU-F URBANIZABLE NO SECTORIZADO (ECONÓMICO-DOT)
 - NU-H URBANIZABLE ESPECIAL ENTORNO DE PEDANÍAS
 - NU-AA SUELO URBANIZABLE SECTORIZADO

- SUELO URBANIZABLE SECTORIZADO**
- U URBANIZABLE SECTORIZADO
 - U-NR URBANIZABLE SECTORIZADO

- CLASIFICACIÓN DEL SUELO URBANO**
- UR-H1 1.- CASCO ANTIGUO
 - UR-H2 2.- CASCO URBANO
 - UR-NS 3.- CASCO ACTUAL
 - UR-NS-ED 4.- REMITIDO A PLANEAMIENTO ANTERIOR
 - UR-P 5.- RESIDENCIAL EXTENSIVA
 - UR-S 5c.- RESIDENCIAL EXTENSIVA EN CAMINOS
 - 6.- ECONÓMICO DOTACIONAL
 - 7.- ZONA VERDE PÚBLICA
 - 7a.- ZONA VERDE PRIVADA
 - 8.- EQUIPAMIENTO COLMATANDO PARCELA
 - 8a.- EQUIPAMIENTO EXENTO EN PARCELA
 - 8b.- EQUIPAMIENTO DE OCIO
 - 8c.- EQUIPAMIENTO DE OCIO
 - 9.- COMUNICACIONES Y CAUCES

PLANO DE CATEGORÍAS DE CALIFICACIÓN DEL SUELO URBANO E= 1/1000

LOCALIDAD: **ARRABAL DE LA ENCARNACIÓN** TEXTO REFUNDIDO MARZO 2008

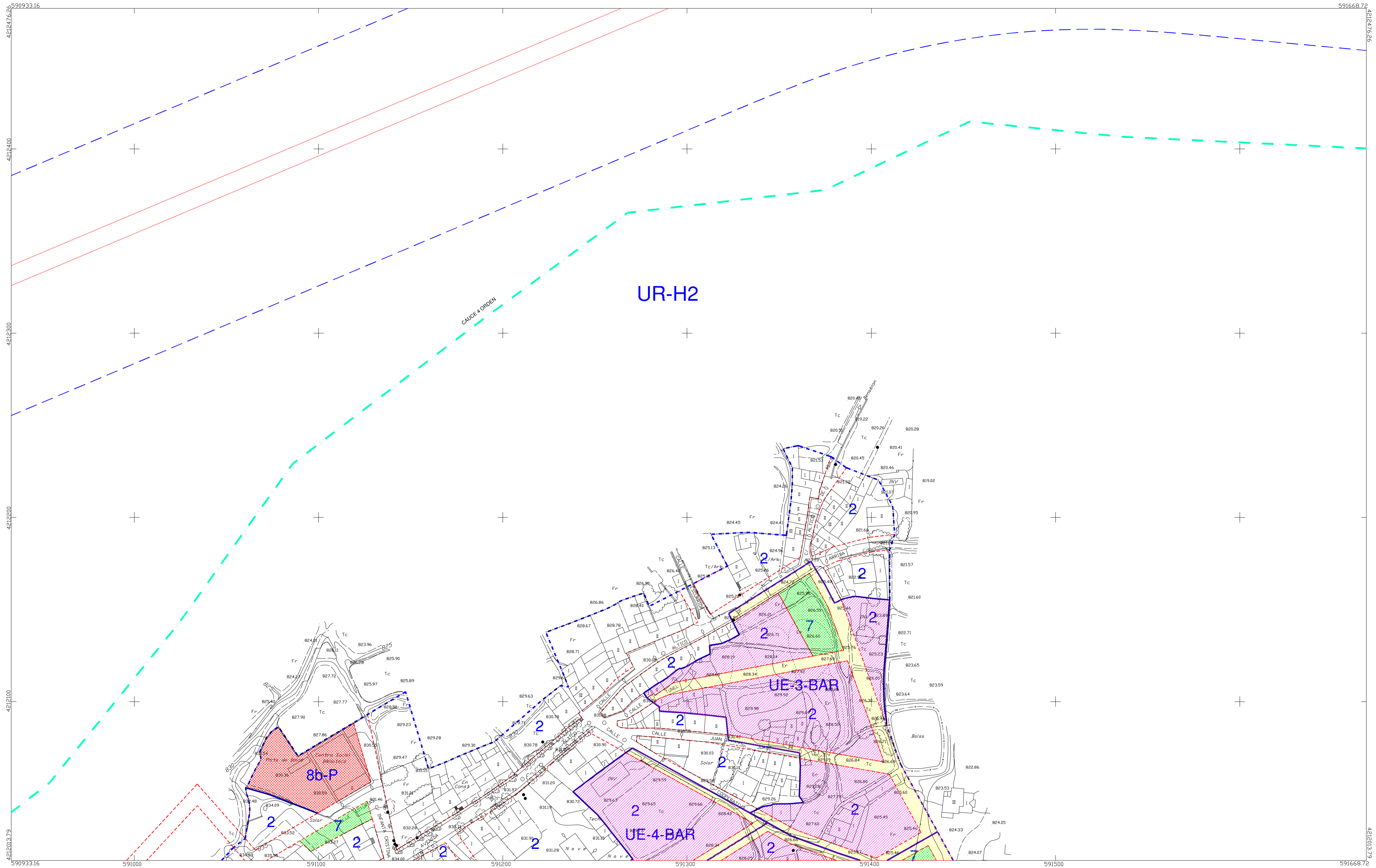
EQUIPO REDACTOR: **PLANO GUIA**

COORDINACION: **JOSE ALBERTO SAEZ DE HARO, ARQUITECTO**

DIEGO MAYORDOMO MARTÍNEZ, ARQUITECTO

VISADO 04/06/2008
Normal 144521/103790
Colegio Oficial de Arquitectos de Murcia HS
Autores: JOSE ALBERTO SAEZ DE HARO

El Colegio garantiza la firma digital de los autores



BARRANDA H1

PLAN GENERAL MUNICIPAL DE ORDENACION DE CARAVACA DE LA CRUZ

AYUNTAMIENTO DE CARAVACA DE LA CRUZ-COMUNIDAD AUTONOMA DE MURCIA

LEYENDA

	LÍMITES CLASIFICACIÓN DE SUELO		ALINEACIÓN
	LÍMITE DE ZONIFICACIÓN		B.I.C. (BIEN DE INTERÉS CULTURAL)
	LÍMITE UE- (UNIDAD DE ACTUACIÓN)		A DESARROLLAR MEDIANTE U.E.
	LÍMITE PE- (PLAN ESPECIAL)		ALTURA MÁXIMA
	ARQUEOLOGÍA		ENTORNO B.I.C.
	PROTECCIÓN DE VÍAS DE COMUNICACIÓN		EDIFICACIÓN CATALOGADA
	CAUCES		

SUELO NO URBANIZABLE

- NO URBANIZABLE LUGARES DE INTERÉS COMUNITARIO
- NO URBANIZABLE ZONA ESPECIAL PROTECCION DE AVES
- NO URBANIZABLE DE PROTECCION AMBIENTAL
- NO URBANIZABLE DE PROTECCION FORESTAL
- NO URBANIZABLE INADECUADO
- NO URBANIZABLE AGRICOLA DE INTERES AMBIENTAL
- SUELO URBANO**
- URBANO
- URBANO DE NÚCLEO RURAL

- NU-LIC HUERTA URBANIZABLE 1
- NU-ZEPA HUERTA URBANIZABLE 2
- NU-PA URBANIZABLE NO SECTORIZADO GENERAL
- NU-F URBANIZABLE NO SECTORIZADO (ECONÓMICO-DOT)
- NU-H URBANIZABLE ESPECIAL ENTORNO DE PEDANÍAS
- NU-AA SUELO URBANIZABLE SECTORIZADO
- U URBANIZABLE SECTORIZADO
- UNR URBANIZABLE SECTORIZADO

CLASIFICACIÓN DEL SUELO URBANO

- UR-H1
- UR-H2
- UR-NS
- UR-NS-ED
- UR-P
- UR-S

- 1.- CASCO ANTIGUO
- 2.- CASCO URBANO
- 3.- CASCO ACTUAL
- 3.1.- RESIDENCIAL EXTENSIVA PEDANÍAS
- 4.- REMITIDO A PLANEAMIENTO ANTERIOR
- 5c.- RESIDENCIAL EXTENSIVA EN CAMINOS

- 6.- ECONÓMICO DOTACIONAL
- 7.- ZONA VERDE PÚBLICA
- 7.a.- ZONA VERDE PRIVADA
- 8.a.- EQUIPAMIENTO COLMATANDO PARCELA
- 8.b.- EQUIPAMIENTO EXENTO EN PARCELA
- 8.c.- EQUIPAMIENTO DE OCIO
- 9.- COMUNICACIONES Y CAUCES

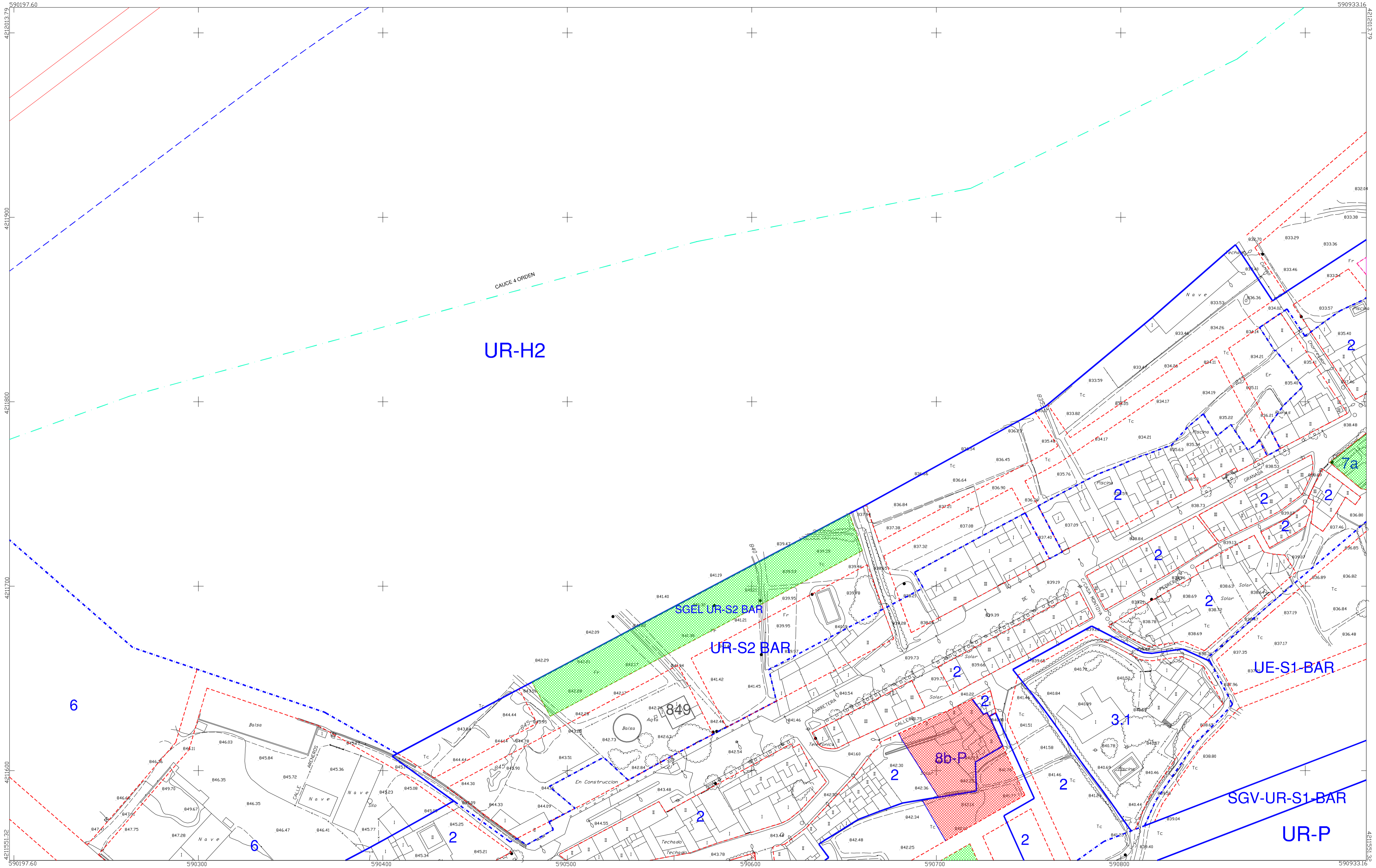
PLANO DE CATEGORÍAS DE CALIFICACIÓN DEL SUELO URBANO

LOCALIDAD: BARRANDA	TEXTO REFUNDIDO MARZO 2008
EQUIPO REDACTOR	PLANO GUIA
COORDINACION JOSE ALBERTO SAEZ DE HARO, ARQUITECTO	
DIEGO MAYORDOMO MARTÍNEZ, ARQUITECTO	

E= 1/1000

VISADO 04/06/2008
Normal 144521/103790
Colegio Oficial de Arquitectos de Murcia HS
Autores: JOSE ALBERTO SAEZ DE HARO

El Colegio garantiza la firma digital de los autores



PLAN GENERAL MUNICIPAL DE ORDENACION DE CARAVACA DE LA CRUZ

AYUNTAMIENTO DE CARAVACA DE LA CRUZ-COMUNIDAD AUTONOMA DE MURCIA

LEYENDA

	LÍMITES CLASIFICACIÓN DE SUELO
	LÍMITE DE ZONIFICACIÓN
	LÍMITE UE- (UNIDAD DE ACTUACIÓN)
	LÍMITE PE- (PLAN ESPECIAL)
	ARQUEOLOGÍA
	PROTECCIÓN DE VÍAS DE COMUNICACIÓN CAUCES

	ALINEACIÓN
	B.I.C. (BIEN DE INTERÉS CULTURAL) A DESARROLLAR MEDIANTE U.E.
	ALTURA MÁXIMA ENTORNO B.I.C.
	EDIFICACIÓN CATALOGADA

SUELO NO URBANIZABLE

- NO URBANIZABLE LUGARES DE INTERES COMUNITARIO
- NO URBANIZABLE ZONA ESPECIAL PROTECCION DE AVES
- NO URBANIZABLE DE PROTECCION AMBIENTAL
- NO URBANIZABLE DE PROTECCION FORESTAL
- NO URBANIZABLE INADECUADO
- SUELO URBANIZABLE AGRICOLA DE INTERES AMBIENTAL

SUELO URBANIZABLE NO SECTORIZADO

NU-LIC	HUERTA URBANIZABLE 1	UR-H1
NU-ZEPA	HUERTA URBANIZABLE 2	UR-H2
NU-PA	URBANIZABLE NO SECTORIZADO GENERAL	UR-NS
NU-F	URBANIZABLE NO SECTORIZADO (ECONÓMICO-DOT)	UR-NS-ED
NU-I	URBANIZABLE ESPECIAL ENTORNO DE PEDANÍAS	UR-P
NU-AA	SUELO URBANIZABLE SECTORIZADO	UR-S

CLASIFICACIÓN DEL SUELO URBANO

1.- CASCO ANTIGUO	6.- ECONÓMICO DOTACIONAL
2.- CASCO URBANO	7.- ZONA VERDE PÚBLICA
3.- CASCO ACTUAL	7.a.- ZONA VERDE PRIVADA
3.1.- RESIDENCIAL EXTENSIVA PEDANÍAS	8.a.- EQUIPAMIENTO COLMATANDO PARCELA
4.- REMITIDO A PLANEAMIENTO ANTERIOR	8.b.- EQUIPAMIENTO EXENTO EN PARCELA
5c.- RESIDENCIAL EXTENSIVA EN CAMINOS	8.c.- EQUIPAMIENTO DE OCIO
	9.- COMUNICACIONES Y CAUCES

PLANO DE CATEGORÍAS DE CALIFICACIÓN DEL SUELO URBANO E= 1/1000

LOCALIDAD: **BARRANDA** TEXTO REFUNDIDO MARZO 2008

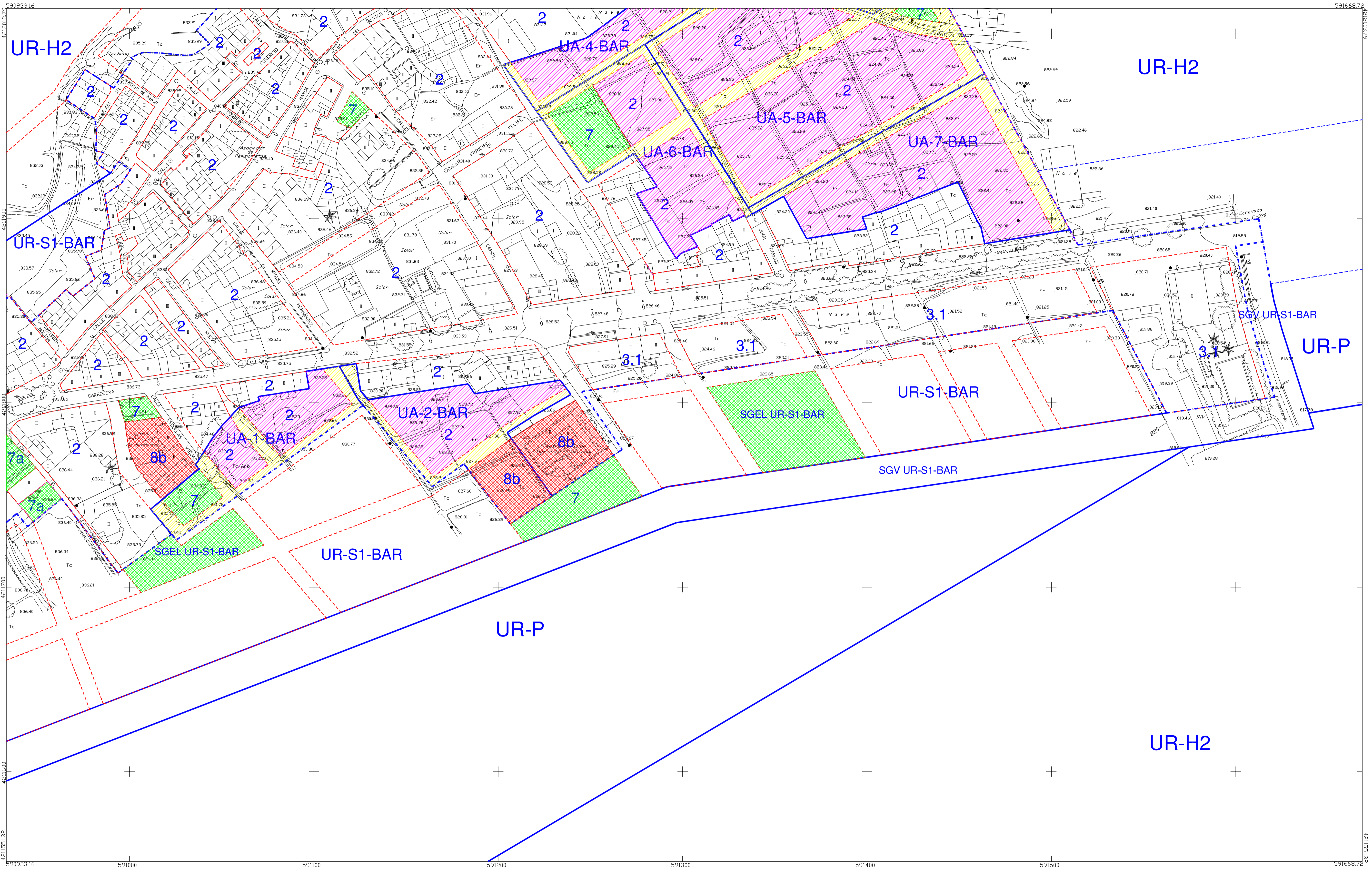
EQUIPO REDACTOR: **PLANOS**

COORDINACIÓN: **JOSE ALBERTO SAEZ DE HARO, ARQUITECTO**

DIEGO MAYORDOMO MARTÍNEZ, ARQUITECTO

VISADO 04/06/2008
Normal 144521103790
Colegio Oficial de Arquitectos de Murcia HS
Autores: JOSE ALBERTO SAEZ DE HARO

BARRANDA H2



PLAN GENERAL MUNICIPAL DE ORDENACION DE CARAVACA DE LA CRUZ

AYUNTAMIENTO DE CARAVACA DE LA CRUZ-COMUNIDAD AUTONOMA DE MURCIA

LEYENDA

	LÍMITES CLASIFICACIÓN DE SUELO
	LÍMITE DE ZONIFICACIÓN
	LÍMITE UE- (UNIDAD DE ACTUACIÓN)
	LÍMITE PE- (PLAN ESPECIAL)
	ARQUEOLOGÍA
	PROTECCIÓN DE VÍAS DE COMUNICACIÓN CAUCES

	ALINEACIÓN
	B.I.C. (BIEN DE INTERÉS CULTURAL) A DESARROLLAR MEDIANTE U.E.
	ALTURA MÁXIMA ENTORNO B.I.C.
	EDIFICACIÓN CATALOGADA

SUELO NO URBANIZABLE

NO URBANIZABLE LUGARES DE INTERES COMUNITARIO
NO URBANIZABLE ZONA ESPECIAL PROTECCIÓN DE AVES
NO URBANIZABLE DE PROTECCIÓN AMBIENTAL
NO URBANIZABLE DE PROTECCIÓN FORESTAL
NO URBANIZABLE INADECUADO
NO URBANIZABLE AGRÍCOLA DE INTERES AMBIENTAL
SUELO URBANO
URBANO
URBANO DE NÚCLEO RURAL

SUELO URBANIZABLE NO SECTORIZADO

NU-LIC	HUERTA URBANIZABLE 1	UR-H1
NU-ZEPA	HUERTA URBANIZABLE 2	UR-H2
NU-PA	URBANIZABLE NO SECTORIZADO GENERAL	UR-NS
NU-F	URBANIZABLE NO SECTORIZADO (ECONÓMICO-DOT)	UR-NS-ED
NU-H	URBANIZABLE ESPECIAL ENTORNO DE PEDANÍAS	UR-P
NU-AA	SUELO URBANIZABLE SECTORIZADO	UR-S
U	URBANIZABLE SECTORIZADO	UR-S
UNR	URBANIZABLE SECTORIZADO	UR-S

CALIFICACIÓN DEL SUELO URBANO

1.- CASCO ANTIGUO	UR-H1
2.- CASCO URBANO	UR-H2
3.- CASCO ACTUAL	UR-NS
3.1.- RESIDENCIAL EXTENSIVA PEDANÍAS	UR-NS-ED
4.- REMITIDO A PLANEAMIENTO ANTERIOR	UR-P
5c.- RESIDENCIAL EXTENSIVA EN CAMINOS	UR-S

6.- ECONÓMICO DOTACIONAL
7.- ZONA VERDE PÚBLICA
7.a.- ZONA VERDE PRIVADA
8.a.- EQUIPAMIENTO COLMATANDO PARCELA
8.b.- EQUIPAMIENTO EXENTO EN PARCELA
8.c.- EQUIPAMIENTO DE OCIO
9.- COMUNICACIONES Y CAUCES

PLANO DE CATEGORÍAS DE CALIFICACIÓN DEL SUELO URBANO E= 1/1000

LOCALIDAD: **BARRANDA** TEXTO REFUNDIDO MARZO 2008

EQUIPO REDACTOR: **PLANO GUIA**

COORDINACIÓN: **JOSE ALBERTO SAEZ DE HARO, ARQUITECTO**


DIEGO MAYORDOMO MARTÍNEZ, ARQUITECTO

VISADO 04/06/2008 144521/103790 Normal HS

Autóres: JOSE ALBERTO SAEZ DE HARO

El Colegio garantiza la firma digital de los autores

BARRANDA H3



PLAN GENERAL MUNICIPAL DE ORDENACION DE CARAVACA DE LA CRUZ

AYUNTAMIENTO DE CARAVACA DE LA CRUZ-COMUNIDAD AUTONOMA DE MURCIA

LEYENDA

	LÍMITES CLASIFICACIÓN DE SUELO		ALINEACIÓN
	LÍMITE DE ZONIFICACIÓN		B.I.C. (BIEN DE INTERÉS CULTURAL)
	LÍMITE UE- (UNIDAD DE ACTUACIÓN)		A DESARROLLAR MEDIANTE U.E.
	LÍMITE PE- (PLAN ESPECIAL)		ALTURA MÁXIMA
	ARQUEOLOGÍA		ENTORNO B.I.C.
	PROTECCIÓN DE VÍAS DE COMUNICACIÓN		EDIFICACIÓN CATALOGADA
	CAUCES		

SUELO NO URBANIZABLE	SUELO URBANIZABLE NO SECTORIZADO	CLASIFICACIÓN DEL SUELO URBANO
NO URBANIZABLE LUGARES DE INTERÉS COMUNITARIO	NU-LIC HUERTA URBANIZABLE 1	1.- CASCO ANTIGUO
NO URBANIZABLE ZONA ESPECIAL PROTECCIÓN DE AVES	NU-ZEPA HUERTA URBANIZABLE 2	2.- CASCO URBANO
NO URBANIZABLE DE PROTECCIÓN AMBIENTAL	NU-PA URBANIZABLE NO SECTORIZADO GENERAL	3.- CASCO ACTUAL
NO URBANIZABLE DE PROTECCIÓN FORESTAL	NU-F URBANIZABLE NO SECTORIZADO (ECONÓMICO-DOT)	3.1.- RESIDENCIAL EXTENSIVA PEDANÍAS
NO URBANIZABLE INADECUADO	NU-H URBANIZABLE ESPECIAL ENTORNO DE PEDANÍAS	4.- REMITIDO A PLANEAMIENTO ANTERIOR
SUELO URBANO	NU-AA URBANIZABLE SECTORIZADO	5c.- RESIDENCIAL EXTENSIVA EN CAMINOS
URBANO	U URBANIZABLE SECTORIZADO	
URBANO DE NÚCLEO RURAL	U-NR URBANIZABLE SECTORIZADO	

6.- ECONÓMICO DOTACIONAL	7.- ZONA VERDE PÚBLICA
7.a.- ZONA VERDE PRIVADA	8.a.- EQUIPAMIENTO COLMATANDO PARCELA
8.b.- EQUIPAMIENTO EXENTO EN PARCELA	8.c.- EQUIPAMIENTO DE OCIO
9.- COMUNICACIONES Y CAUCES	

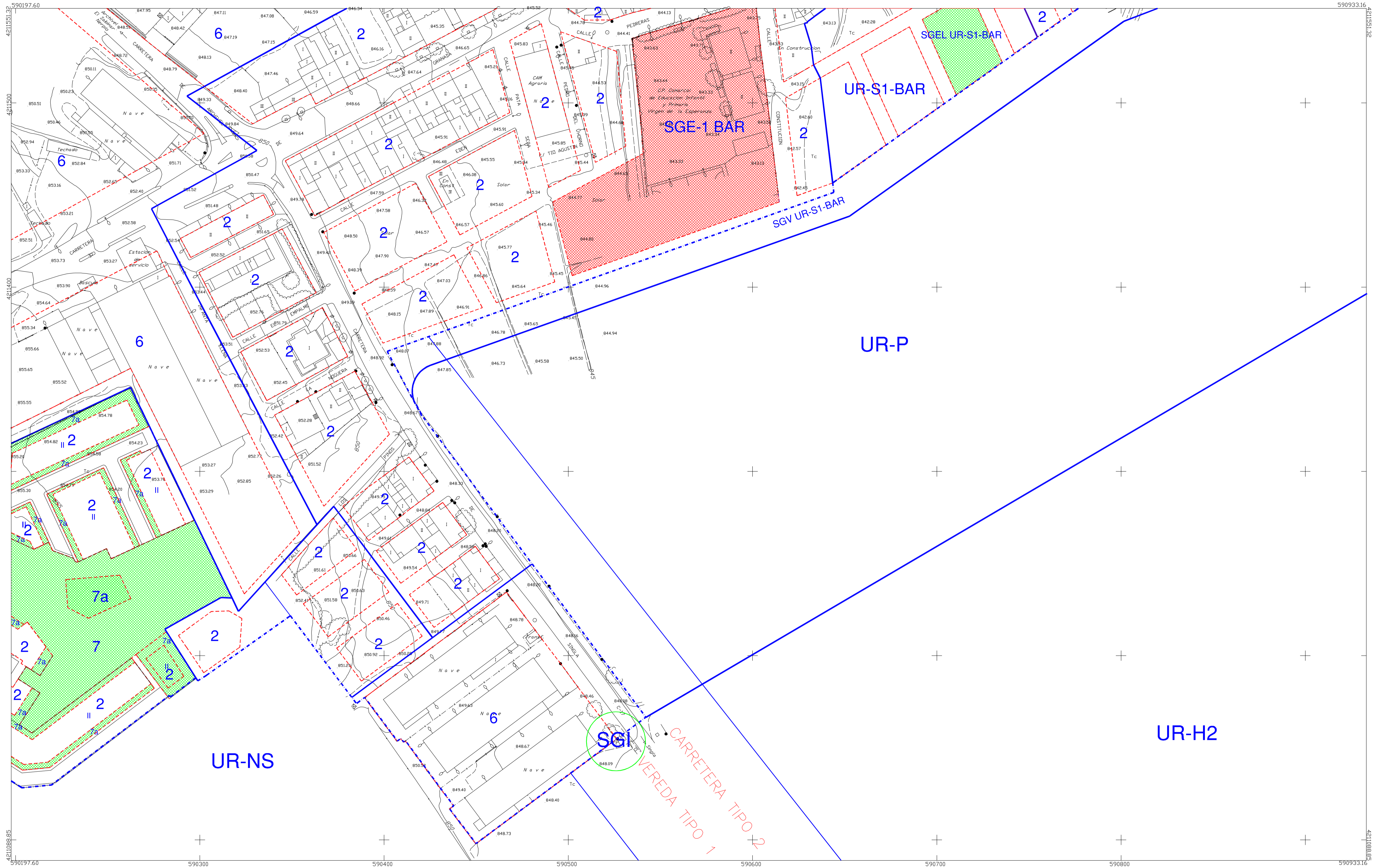
PLANO DE CATEGORÍAS DE CALIFICACIÓN DEL SUELO URBANO E= 1/1000
 LOCALIDAD: BARRANDA TEXTO REFUNDIDO MARZO 2008

EQUIPO REDACTOR
 COORDINACIÓN: JOSÉ ALBERTO SÁEZ DE HARO, ARQUITECTO
 DIEGO MAYORDOMO MARTÍNEZ, ARQUITECTO

PLANO GUIA

VISADO 04/06/2008
 Normal 144521/103790
 Colegio Oficial de Arquitectos de Murcia HS
 Autores: JOSÉ ALBERTO SÁEZ DE HARO

El Colegio garantiza la firma digital de los autores



PLAN GENERAL MUNICIPAL DE ORDENACION DE CARAVACA DE LA CRUZ

AYUNTAMIENTO DE CARAVACA DE LA CRUZ-COMUNIDAD AUTONOMA DE MURCIA

LEYENDA

	LÍMITES CLASIFICACIÓN DE SUELO
	LÍMITE DE ZONIFICACIÓN
	LÍMITE UE- (UNIDAD DE ACTUACIÓN)
	LÍMITE PE- (PLAN ESPECIAL)
	ARQUEOLOGÍA
	PROTECCIÓN DE VÍAS DE COMUNICACIÓN CAUCES

	ALINEACIÓN
	B.I.C. (BIEN DE INTERÉS CULTURAL) A DESARROLLAR MEDIANTE U.E.
	ALTURA MÁXIMA ENTORNO B.I.C.
	EDIFICACIÓN CATALOGADA

SUELO NO URBANIZABLE

NO URBANIZABLE LUGARES DE INTERÉS COMUNITARIO	NO URBANIZABLE ZONA ESPECIAL PROTECCION DE AVES
NO URBANIZABLE DE PROTECCION AMBIENTAL	NO URBANIZABLE DE PROTECCION FORESTAL
NO URBANIZABLE INADECUADO	NO URBANIZABLE AGRICOLA DE INTERES AMBIENTAL
SUELO URBANO	URBANO DE NÚCLEO RURAL

SUELO URBANIZABLE NO SECTORIZADO

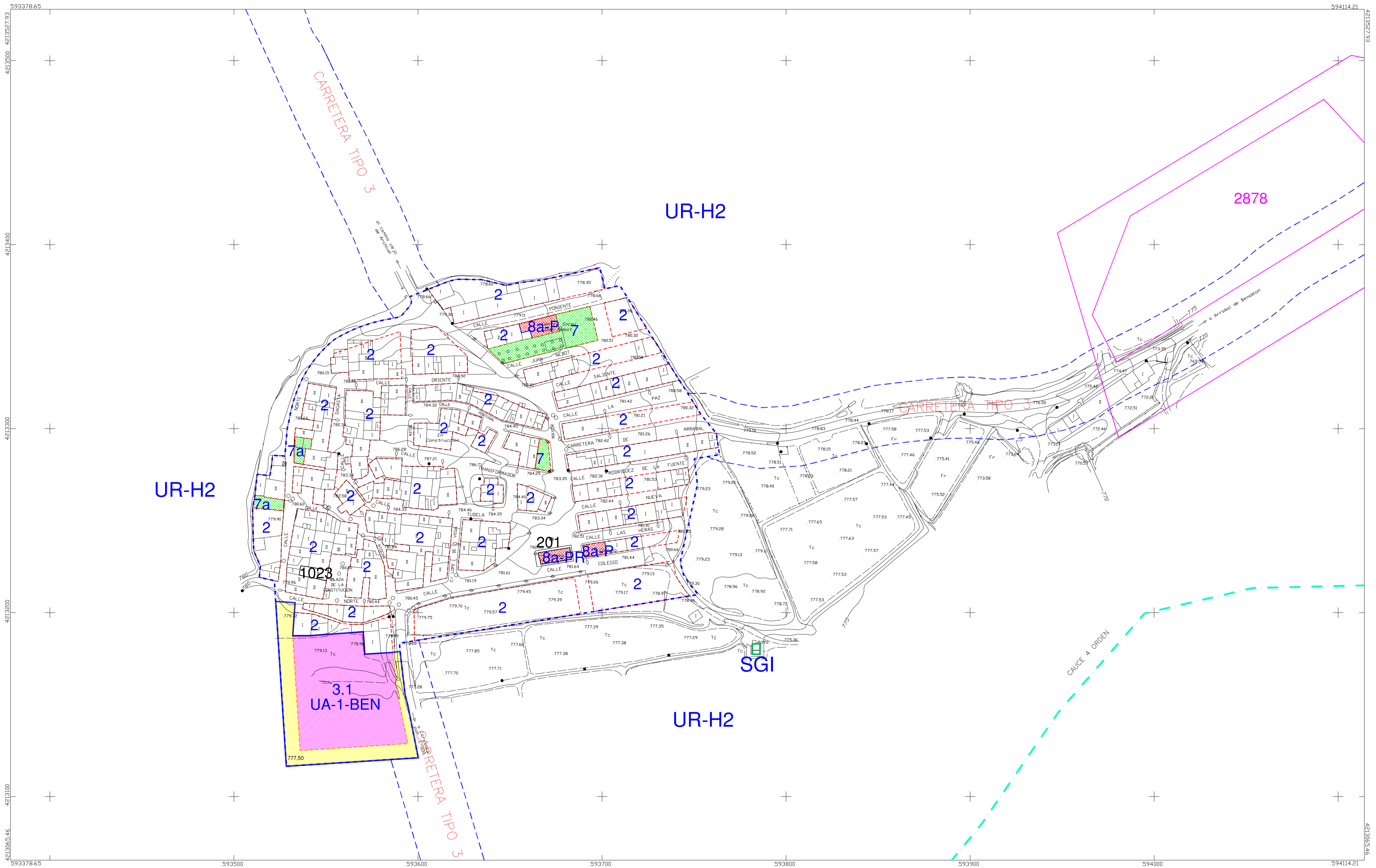
NU-LIC HUERTA URBANIZABLE 1	UR-H1
NU-ZEPA HUERTA URBANIZABLE 2	UR-H2
NU-PA URBANIZABLE NO SECTORIZADO GENERAL	UR-NS
NU-F URBANIZABLE NO SECTORIZADO (ECONÓMICO-DOT)	UR-NS-ED
NU-AA URBANIZABLE ESPECIAL ENTORNO DE PEDANÍAS	UR-P
SUELO URBANIZABLE SECTORIZADO	UR-S

CALIFICACIÓN DEL SUELO URBANO

1.- CASCO ANTIGUO	6.- ECONÓMICO DOTACIONAL
2.- CASCO URBANO	7.- ZONA VERDE PÚBLICA
3.- CASCO ACTUAL	7.a- ZONA VERDE PRIVADA
3.1.- RESIDENCIAL EXTENSIVA PEDANÍAS	8.a- EQUIPAMIENTO COLMATANDO PARCELA
4.- REMITIDO A PLANEAMIENTO ANTERIOR	8.b- EQUIPAMIENTO EXENTO EN PARCELA
5c.- RESIDENCIAL EXTENSIVA EN CAMINOS	8.c- EQUIPAMIENTO DE OCIO
	9.- COMUNICACIONES Y CAUCES

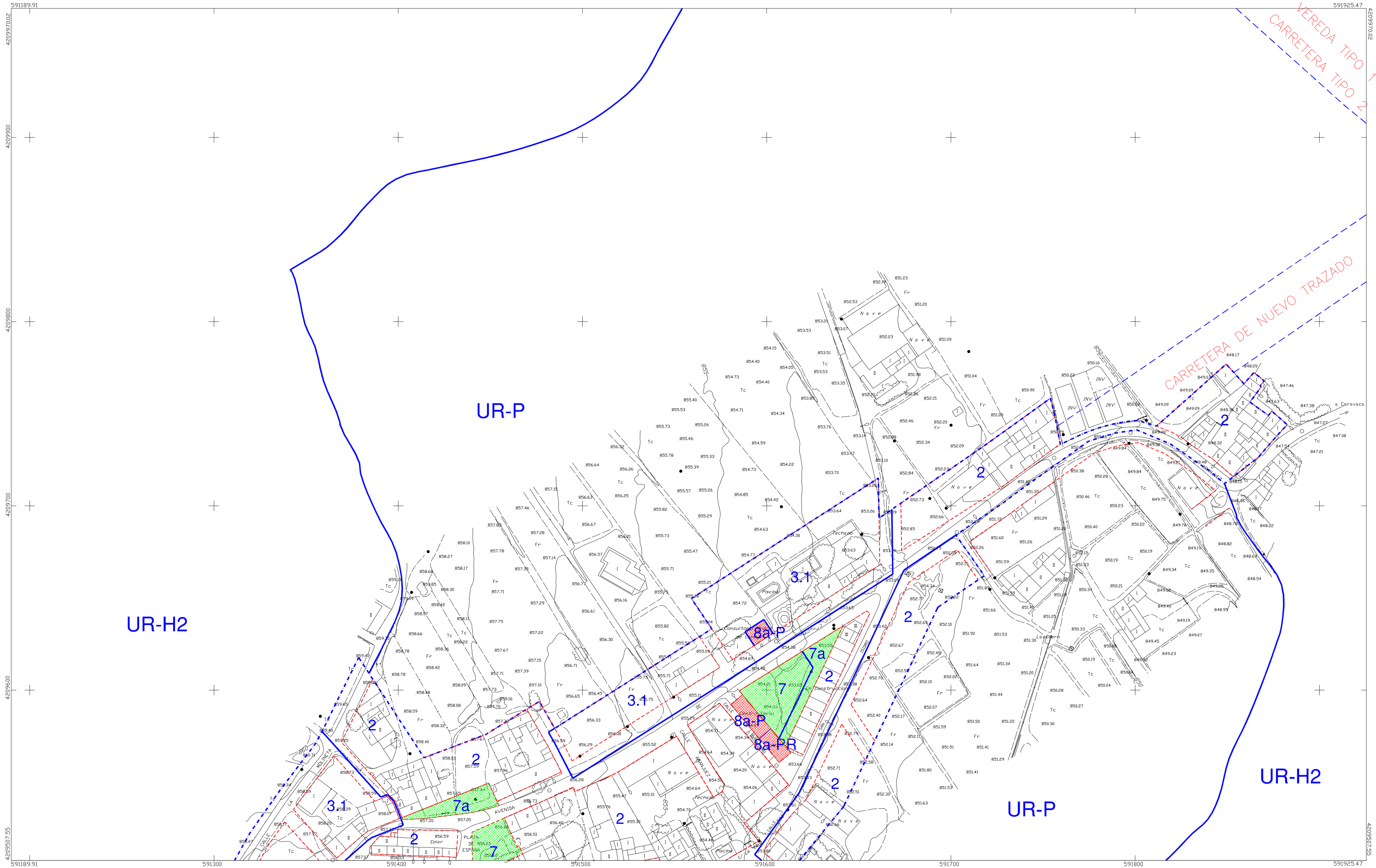
PLANO DE CATEGORIAS DE CALIFICACIÓN DEL SUELO URBANO E=1/1000
 LOCALIDAD: BARRANDA TEXTO REFUNDIDO MARZO 2008
 EQUIPO REDACTOR PLANO GUIA
 COORDINACION H1 H2 H3
 JOSE ALBERTO SAEZ DE HARO, ARQUITECTO
 DIEGO MAYORDOMO MARTÍNEZ, ARQUITECTO H4 H5
VISADO 04/06/2008
 Normal 144521/103790
 Colegio Oficial de Arquitectos de Murcia HS
 Autores: JOSE ALBERTO SAEZ DE HARO
 El Colegio garantiza la firma digital de los autores

BARRANDA H5



BENABLÓN

<p>PLAN GENERAL MUNICIPAL DE ORDENACION DE CARAVACA DE LA CRUZ</p> <p>AYUNTAMIENTO DE CARAVACA DE LA CRUZ-COMUNIDAD AUTONOMA DE MURCIA</p>	<p>LEYENDA</p> <ul style="list-style-type: none"> LÍMITES CLASIFICACIÓN DE SUELO LÍMITE DE ZONIFICACIÓN LÍMITE UE- (UNIDAD DE EJECUCIÓN) LÍMITE PE- (PLAN ESPECIAL) PROTECCIÓN VÍAS Y CAUCES CAUCES LÍNEA DE 100 AÑOS LÍNEA DE 500 AÑOS ARQUEOLOGÍA 	<ul style="list-style-type: none"> ALINEACIÓN B.I.C. (BIEN DE INTERÉS CULTURAL) A DESARROLLAR MEDIANTE U.E. II ENTORNO B.I.C. EDIFICACIÓN CATALOGADA 	<p>SUELO NO URBANIZABLE</p> <ul style="list-style-type: none"> NO URBANIZABLE LUGARES DE INTERÉS COMUNITARIO NO URBANIZABLE ZONA ESPECIAL PROTECCION DE AVES NO URBANIZABLE DE PROTECCION AMBIENTAL NO URBANIZABLE DE PROTECCION FORESTAL NO URBANIZABLE INADECUADO NO URBANIZABLE AGRICOLA DE INTERES AMBIENTAL SUELO URBANO URBANO DE NÚCLEO RURAL 	<p>SUELO URBANIZABLE NO SECTORIZADO</p> <ul style="list-style-type: none"> HUERTA URBANIZABLE 1 HUERTA URBANIZABLE 2 URBANIZABLE NO SECTORIZADO GENERAL URBANIZABLE NO SECTORIZADO (ECONÓMICO-DOT) URBANIZABLE ESPECIAL ENTORNO DE PEDANÍAS SUELO URBANIZABLE SECTORIZADO 	<p>CLASIFICACIÓN DEL SUELO URBANO</p> <ul style="list-style-type: none"> UR-H1 UR-H2 UR-NS UR-NS-ED UR-P UR-S 	<p>6.- ECONÓMICO DOTACIONAL</p> <ul style="list-style-type: none"> 6.- ECONÓMICO DOTACIONAL 7.- ZONA VERDE PÚBLICA 7.a.- ZONA VERDE PRIVADA 8.- EQUIPAMIENTO COLMATANDO PARCELA 8.a.- EQUIPAMIENTO EXENTO EN PARCELA 8.b.- EQUIPAMIENTO DE OCIO 8.c.- EQUIPAMIENTO DE OCIO 9.- COMUNICACIONES Y CAUCES 	<p>PLANO DE CATEGORÍAS DE CALIFICACIÓN DEL SUELO URBANO</p> <p>LOCALIDAD: BENABLÓN</p> <p>TEXTO REFUNDIDO MARZO 2008</p> <p>EQUPO REDACTOR</p> <p>PLANO GUIA</p> <p>COORDINACION</p> <p>JOSE ALBERTO SAEZ DE HARO, ARQUITECTO</p> <p>DIEGO MAYORDOMO MARTÍNEZ, ARQUITECTO</p>	<p>E= 1/1000</p> <p>Normal</p> <p>144521/103790</p> <p>HS</p> <p>Autóres: JOSE ALBERTO SAEZ DE HARO</p> <p>El Colegio garantiza la firma digital de los autores</p>



PLAN GENERAL MUNICIPAL DE ORDENACION DE CARAVACA DE LA CRUZ

AYUNTAMIENTO DE CARAVACA DE LA CRUZ-COMUNIDAD AUTONOMA DE MURCIA

LEYENDA

- LÍMITES CLASIFICACIÓN DE SUELO
- LÍMITE DE ZONIFICACIÓN
- LÍMITE UE- (UNIDAD DE EJECUCIÓN)
- LÍMITE PE- (PLAN ESPECIAL)
- PROTECCIÓN VÍAS Y CAUCES
- CAUCES
- LÍNEA DE 100 AÑOS
- LÍNEA DE 500 AÑOS
- ARQUEOLOGÍA
- ALINEACIÓN
- B.I.C. (BIEN DE INTERÉS CULTURAL)
- A DESARROLLAR MEDIANTE U.E.
- ALTURA MÁXIMA ENTORNO B.I.C.
- EDIFICACIÓN CATALOGADA

- SUELO NO URBANIZABLE
- NO URBANIZABLE LUGARES DE INTERÉS COMUNITARIO
- NO URBANIZABLE ZONA ESPECIAL PROTECCIÓN DE AVES
- NO URBANIZABLE DE PROTECCIÓN AMBIENTAL
- NO URBANIZABLE DE PROTECCIÓN FORESTAL
- NO URBANIZABLE INADECUADO
- NO URBANIZABLE AGRÍCOLA DE INTERÉS AMBIENTAL
- SUELO URBANIZABLE
- URBANO
- URBANO DE NÚCLEO RURAL

- NU-LIC
- NU-ZEPA
- NU-PA
- NU-F
- NU-I
- NU-AA
- U
- U-NR
- SUELO URBANIZABLE NO SECTORIZADO
- HUERTA URBANIZABLE 1
- HUERTA URBANIZABLE 2
- URBANIZABLE NO SECTORIZADO GENERAL
- URBANIZABLE NO SECTORIZADO (ECONÓMICO-DOT)
- URBANIZABLE ESPECIAL ENTORNO DE PEDANÍAS
- SUELO URBANIZABLE SECTORIZADO
- UR-H1
- UR-H2
- UR-NS
- UR-NS-ED
- UR-P
- UR-S

- CALIFICACIÓN DEL SUELO URBANO
- 1.- CASCO ANTIGUO
- 2.- CASCO URBANO
- 3.- CASCO ACTUAL
- 4.- REMITIDO A PLANEAMIENTO ANTERIOR
- 5.- RESIDENCIAL EXTENSIVA
- 5c.- RESIDENCIAL EXTENSIVA EN CAMINOS

- 6.- ECONÓMICO DOTACIONAL
- 7.- ZONA VERDE PÚBLICA
- 7a.- ZONA VERDE PRIVADA
- 8a.- EQUIPAMIENTO COLMATANDO PARCELA
- 8b.- EQUIPAMIENTO EXENTO EN PARCELA
- 8c.- EQUIPAMIENTO DE OCIO
- 9.- COMUNICACIONES Y CAUCES

PLANO DE CATEGORÍAS DE CALIFICACIÓN DEL SUELO URBANO E= 1/1000

LOCALIDAD: **CANEJA** TEXTO REFUNDIDO MARZO 2008

EQUIPO REDACTOR

COORDINACIÓN: JOSE ALBERTO SAEZ DE HARO, ARQUITECTO

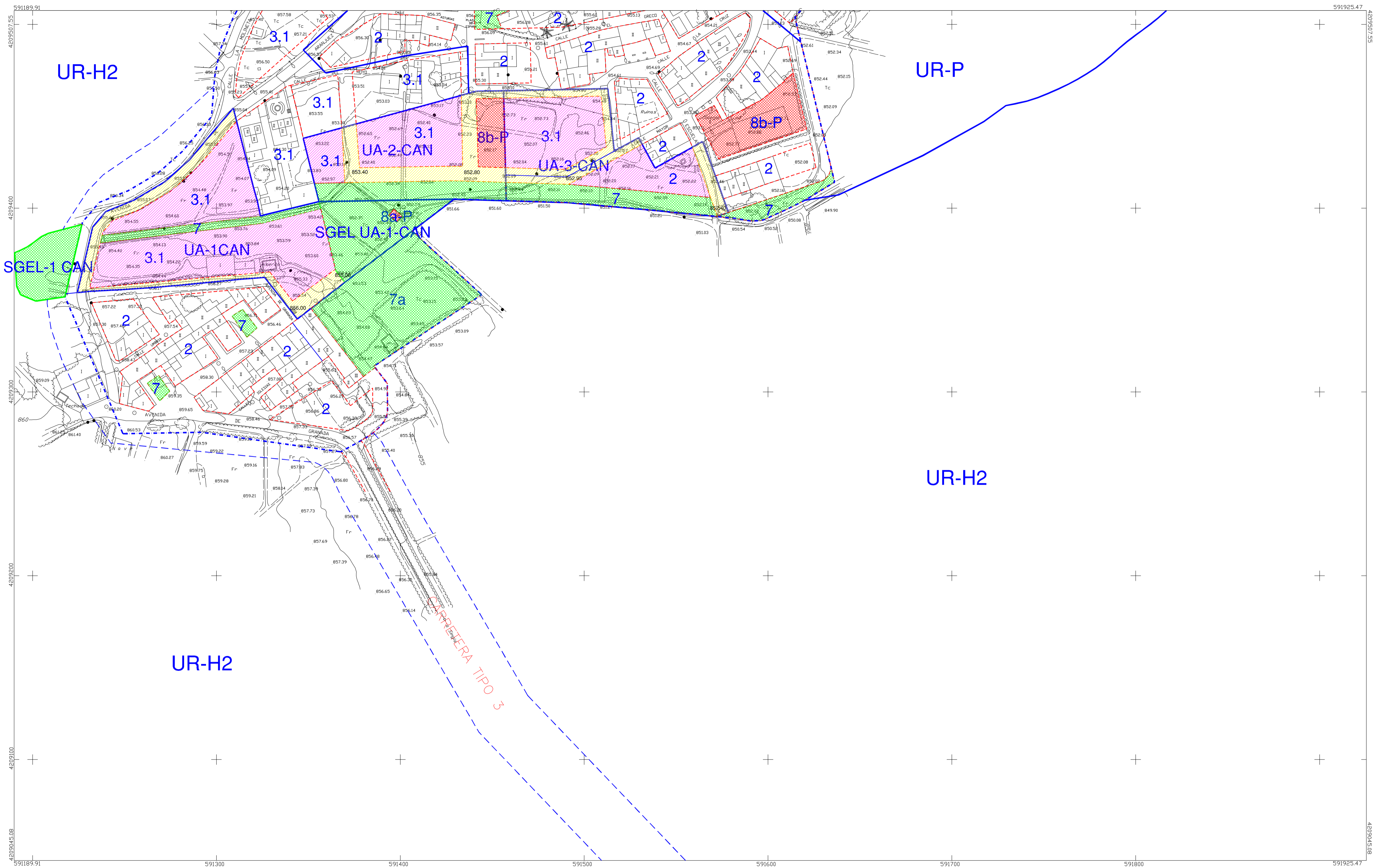
DIEGO MAYORDOMO MARTÍNEZ, ARQUITECTO

VISADO 04/06/2008
Normal 144521/103790

Colégio Oficial de Arquitectos de Murcia HS

Autores: JOSE ALBERTO SAEZ DE HARO

El Colegio garantiza la firma digital de los autores



PLAN GENERAL MUNICIPAL DE ORDENACION DE CARAVACA DE LA CRUZ

AYUNTAMIENTO DE CARAVACA DE LA CRUZ-COMUNIDAD AUTONOMA DE MURCIA

LEYENDA

	LIMITES CLASIFICACION DE SUELO		ALINEACION
	LIMITE DE ZONIFICACION		B.I.C. (BIEN DE INTERES CULTURAL)
	LIMITE UE- (UNIDAD DE EJECUCION)		A DESARROLLAR MEDIANTE U.E.
	LIMITE PE- (PLAN ESPECIAL)		II ALTURA MÁXIMA
	PROTECCION VIAS Y CAUCES		ENTORNO B.I.C.
	CAUCES		EDIFICACION CATALOGADA
	LINEA DE 100 AÑOS		
	LINEA DE 500 AÑOS		
	ARQUEOLOGIA		

SUELO NO URBANIZABLE

NO URBANIZABLE LUGARES DE INTERES COMUNITARIO	NU-LIC
NO URBANIZABLE ZONA ESPECIAL PROTECCION DE AVES	NU-ZEPA
NO URBANIZABLE DE PROTECCION AMBIENTAL	NU-PA
NO URBANIZABLE DE PROTECCION FORESTAL	NU-F
NO URBANIZABLE INADECUADO	NU-I
NO URBANIZABLE AGRICOLA DE INTERES AMBIENTAL	NU-AA
SUELO URBANIZABLE	U
URBANO	U-NR
URBANO DE NÚCLEO RURAL	

SUELO URBANIZABLE NO SECTORIZADO

HUERTA URBANIZABLE 1	UR-H1
HUERTA URBANIZABLE 2	UR-H2
URBANIZABLE NO SECTORIZADO GENERAL	UR-NS
URBANIZABLE NO SECTORIZADO (ECONÓMICO-DOT)	UR-NS-ED
URBANIZABLE ESPECIAL ENTORNO DE PEDANIAS	UR-P
SUELO URBANIZABLE SECTORIZADO	UR-S

CALIFICACION DEL SUELO URBANO

1- CASCO ANTIGUO		6- ECONÓMICO DOTACIONAL	
2- CASCO URBANO		7- ZONA VERDE PÚBLICA	
3- CASCO ACTUAL		7a- ZONA VERDE PRIVADA	
4- REMITIDO A PLANEAMIENTO ANTERIOR		8a- EQUIPAMIENTO COLMATANDO PARCELA	
5- RESIDENCIAL EXTENSIVA		8b- EQUIPAMIENTO EXENTO EN PARCELA	
5c- RESIDENCIAL EXTENSIVA EN CAMINOS		8c- EQUIPAMIENTO DE OCIO	
		9- COMUNICACIONES Y CAUCES	

PLANO DE CATEGORIAS DE CALIFICACION DEL SUELO URBANO E= 1/1000

LOCALIDAD: CANEJA TEXTO REFUNDIDO MARZO 2008

EQUIPO REDACTOR

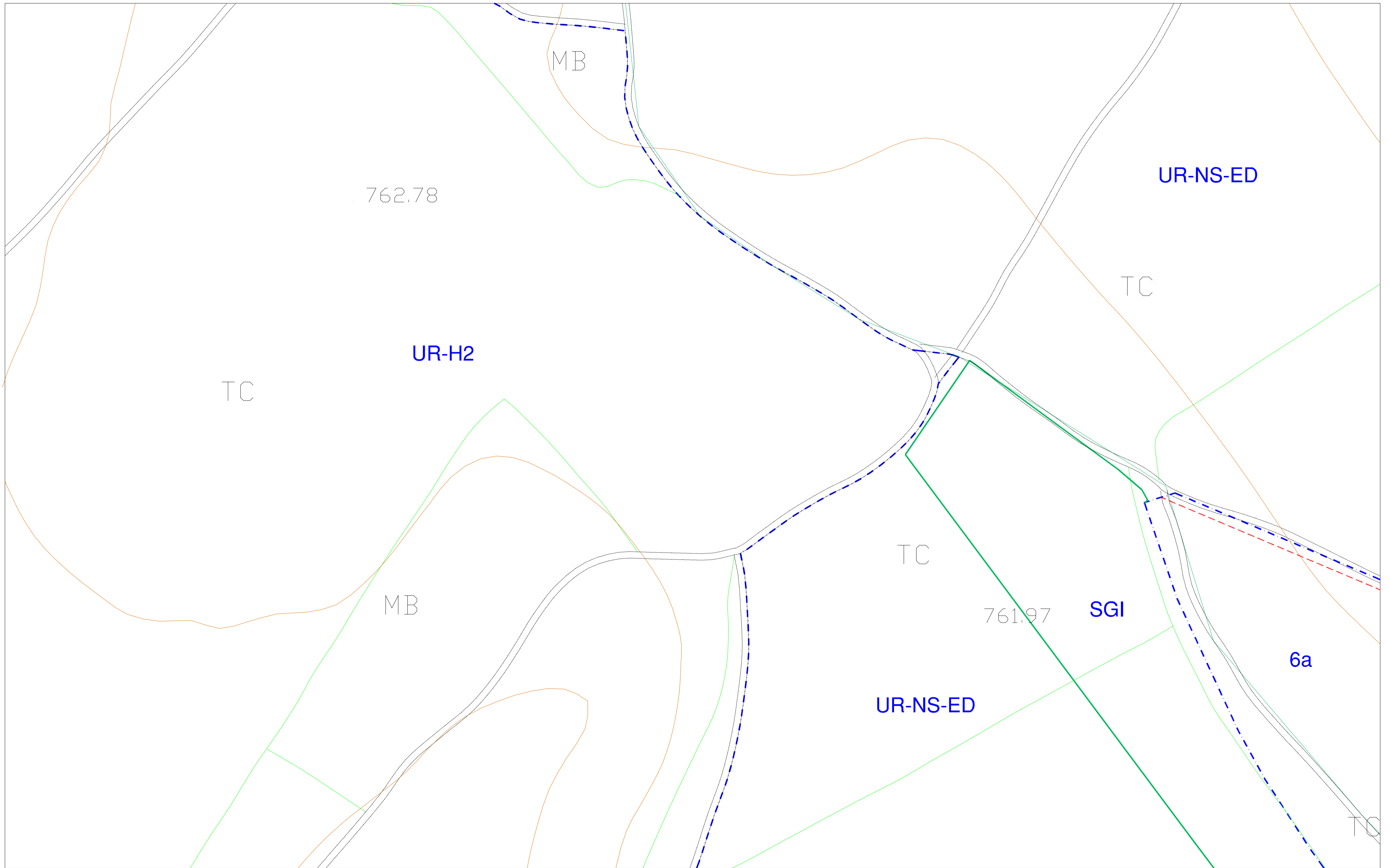
COORDINACION: JOSE ALBERTO SAEZ DE HARO, ARQUITECTO

DIEGO MAYORDOMO MARTÍNEZ, ARQUITECTO

PLANO GUIA

CANEJA H2

VISADO 04/06/2008
 Normal 144521/103790
 Colegio Oficial de Arquitectos de Murcia HS
 Autores: JOSE ALBERTO SAEZ DE HARO
 El Colegio garantiza la firma digital de los autores



CAVILA H1

PLAN GENERAL MUNICIPAL DE ORDENACION DE CARAVACA DE LA CRUZ

AYUNTAMIENTO DE CARAVACA DE LA CRUZ-COMUNIDAD AUTONOMA DE MURCIA

LEYENDA

	LÍMITES CLASIFICACIÓN DE SUELO		ALINEACIÓN
	LÍMITE DE ZONIFICACIÓN		B.I.C. (BIEN DE INTERÉS CULTURAL)
	LÍMITE UE- (UNIDAD DE EJECUCIÓN)		A DESARROLLAR MEDIANTE U.E.
	LÍMITE PE- (PLAN ESPECIAL)		II
	PROTECCIÓN VÍAS Y CAUCES		ENTORNO B.I.C.
	CAUCES		EDIFICACIÓN CATALOGADA
	LÍNEA DE 100 AÑOS		
	LÍNEA DE 500 AÑOS		
	ARQUEOLOGÍA		

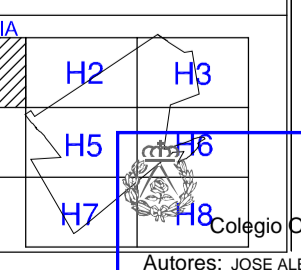
SUELO NO URBANIZABLE	
NO URBANIZABLE LUGARES DE INTERÉS COMUNITARIO	NU-LIC
NO URBANIZABLE ZONA ESPECIAL PROTECCIÓN DE AVES	NU-ZEPA
NO URBANIZABLE DE PROTECCIÓN AMBIENTAL	NU-PA
NO URBANIZABLE DE PROTECCIÓN FORESTAL	NU-F
NO URBANIZABLE INADECUADO	NU-H
NO URBANIZABLE AGRÍCOLA DE INTERÉS AMBIENTAL	NU-AA
SUELO URBANO	U
URBANO DE NÚCLEO RURAL	U-NR

SUELO URBANIZABLE NO SECTORIZADO	
HUERTA URBANIZABLE 1	UR-H1
HUERTA URBANIZABLE 2	UR-H2
URBANIZABLE NO SECTORIZADO GENERAL	UR-NS
URBANIZABLE NO SECTORIZADO (ECONÓMICO-DOT)	UR-NS-ED
URBANIZABLE ESPECIAL ENTORNO DE PEDANÍAS	UR-P
SUELO URBANIZABLE SECTORIZADO	
URBANO SECTORIZADO	UR-S

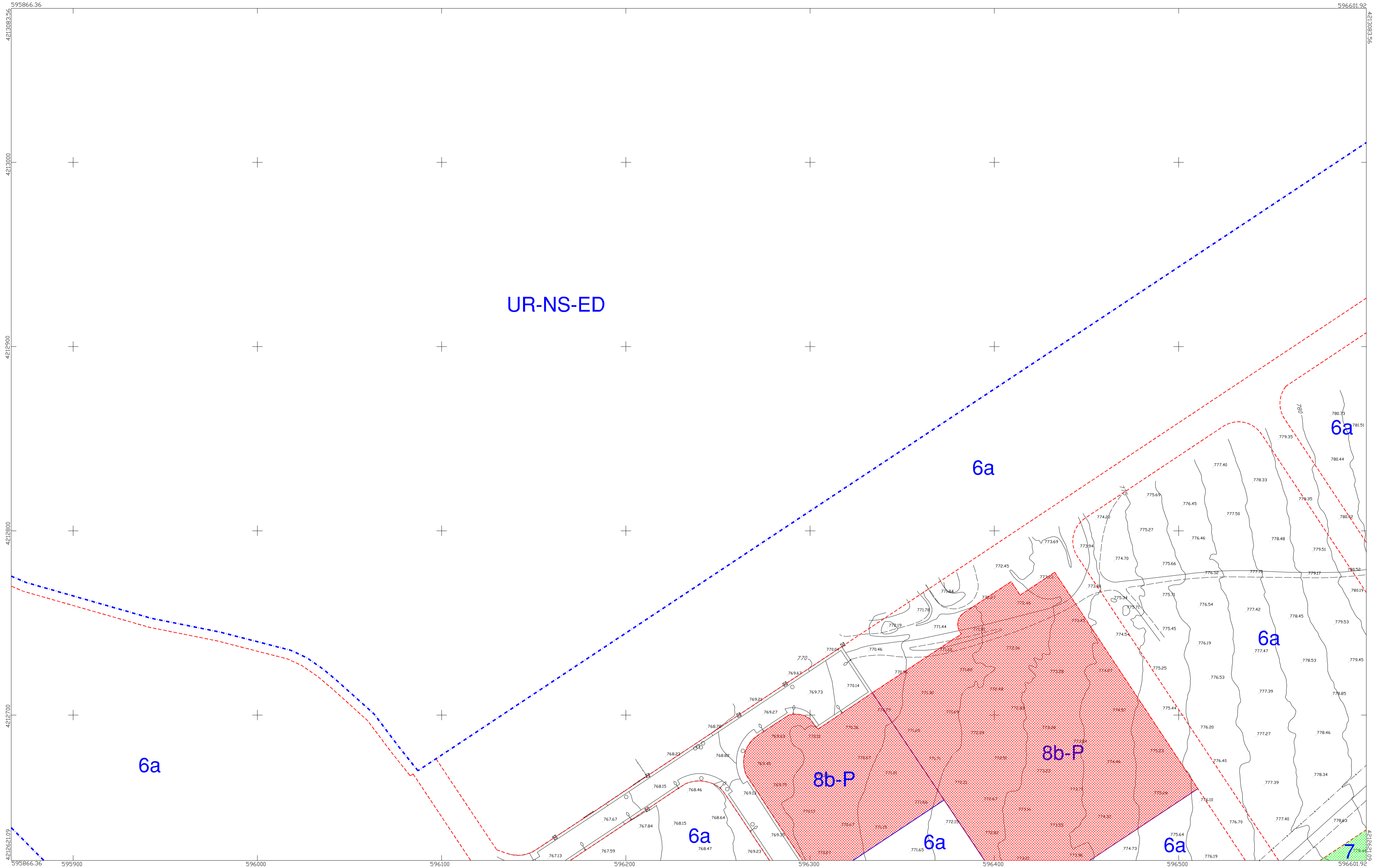
CALIFICACIÓN DEL SUELO URBANO	
1.- CASCO ANTIGUO	UR-H1
2.- CASCO URBANO	UR-H2
3.- CASCO ACTUAL	UR-NS
4.- REMITIDO A PLANEAMIENTO ANTERIOR	UR-NS-ED
5.- RESIDENCIAL EXTENSIVA	UR-P
5c.- RESIDENCIAL EXTENSIVA EN CAMINOS	UR-S

6.- ECONÓMICO DOTACIONAL	
7.- ZONA VERDE PÚBLICA	UR-H1
7a.- ZONA VERDE PRIVADA	UR-H2
8a.- EQUIPAMIENTO COLMATANDO PARCELA	UR-NS
8.b.- EQUIPAMIENTO EXENTO EN PARCELA	UR-NS-ED
8.c.- EQUIPAMIENTO DE OCIO	UR-P
9.- COMUNICACIONES Y CAUCES	UR-S

PLANO DE CATEGORÍAS DE CALIFICACIÓN DEL SUELO URBANO	E= 1/1000
LOCALIDAD: CAVILA	TEXTO REFUNDIDO MARZO 2008
EQUIPO REDACTOR	
COORDINACIÓN	
JOSE ALBERTO SAEZ DE HARO, ARQUITECTO	
DIEGO MAYORDOMO MARTÍNEZ, ARQUITECTO	



VISADO 04/06/2008
 Normal 144521/103790
 Colegio Oficial de Arquitectos de Murcia HS
 Autores: JOSE ALBERTO SAEZ DE HARO



PLAN GENERAL MUNICIPAL DE ORDENACION DE CARAVACA DE LA CRUZ

AYUNTAMIENTO DE CARAVACA DE LA CRUZ-COMUNIDAD AUTONOMA DE MURCIA

LEYENDA

- LÍMITES CLASIFICACIÓN DE SUELO
 - LÍMITE DE ZONIFICACIÓN
 - LÍMITE UE- (UNIDAD DE EJECUCIÓN)
 - LÍMITE PE- (PLAN ESPECIAL)
 - PROTECCIÓN VÍAS Y CAUCES
 - CAUCES
 - LÍNEA DE 100 AÑOS
 - LÍNEA DE 500 AÑOS
 - ARQUEOLOGÍA
- ALINEACIÓN
 - B.I.C. (BIEN DE INTERÉS CULTURAL)
 - A DESARROLLAR MEDIANTE U.E.
 - ALTURA MÁXIMA
 - ENTORNO B.I.C.
 - EDIFICACIÓN CATALOGADA

- SUELO NO URBANIZABLE
- NO URBANIZABLE LUGARES DE INTERÉS COMUNITARIO
- NO URBANIZABLE ZONA ESPECIAL PROTECCION DE AVES
- NO URBANIZABLE DE PROTECCION AMBIENTAL
- NO URBANIZABLE DE PROTECCION FORESTAL
- NO URBANIZABLE INADECUADO
- NO URBANIZABLE AGRICOLA DE INTERES AMBIENTAL
- SUELO URBANIZABLE
- URBANO
- URBANO DE NÚCLEO RURAL

- NU-LIC
- NU-ZEPA
- NU-PA
- NU-F
- NU-I
- NU-AA
- U
- U-NR

- SUELO URBANIZABLE NO SECTORIZADO
- HUERTA URBANIZABLE 1
- HUERTA URBANIZABLE 2
- URBANIZABLE NO SECTORIZADO GENERAL
- URBANIZABLE NO SECTORIZADO (ECONÓMICO-DOT)
- URBANIZABLE ESPECIAL ENTORNO DE PEDANIAS
- SUELO URBANIZABLE SECTORIZADO
- URBANIZABLE SECTORIZADO

- UR-H1
- UR-H2
- UR-NS
- UR-NS-ED
- UR-P
- UR-S

- 6.- ECONÓMICO DOTACIONAL
- 7.- ZONA VERDE PÚBLICA
- 7.a- ZONA VERDE PRIVADA
- 8.a- EQUIPAMIENTO COLMATANDO PARCELA
- 8.b- EQUIPAMIENTO EXENTO EN PARCELA
- 8.c- EQUIPAMIENTO DE OCIO
- 9.- COMUNICACIONES Y CAUCES

PLANO DE CATEGORIAS DE CALIFICACION DEL SUELO URBANO E= 1/1000

LOCALIDAD: **CAVILA** TEXTO REFUNDIDO MARZO 2008

EQUIPO REDACTOR

COORDINACION: JOSE ALBERTO SAEZ DE HARO, ARQUITECTO

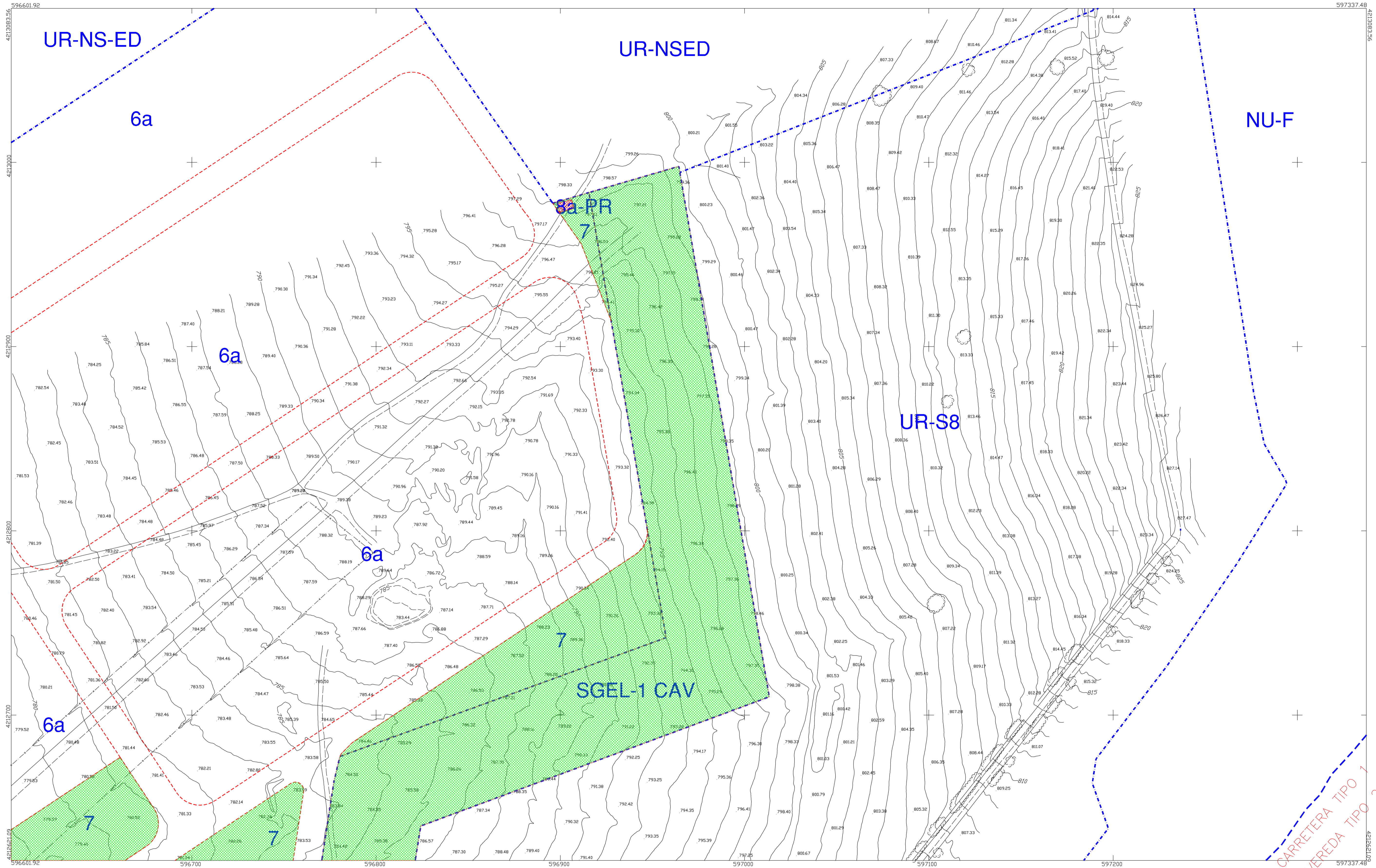
DIEGO MAYORDOMO MARTÍNEZ, ARQUITECTO

PLANO GUÍA

H1	H2	H3
H4	H5	H6
H7	H8	

VISADO 04/06/2008
Normal 144521/103790
Colegio Oficial de Arquitectos de Murcia HS
Autores: JOSE ALBERTO SAEZ DE HARO

El Colegio garantiza la firma digital de los autores



PLAN GENERAL MUNICIPAL DE ORDENACION DE CARAVACA DE LA CRUZ

AYUNTAMIENTO DE CARAVACA DE LA CRUZ-COMUNIDAD AUTONOMA DE MURCIA

LEYENDA

- LÍMITES CLASIFICACIÓN DE SUELO
- LÍMITE DE ZONIFICACIÓN
- LÍMITE UE- (UNIDAD DE EJECUCIÓN)
- LÍMITE PE- (PLAN ESPECIAL)
- PROTECCIÓN VÍAS Y CAUCES
- CAUCES
- LÍNEA DE 100 AÑOS
- LÍNEA DE 500 AÑOS
- ARQUEOLOGÍA
- ALINEACION
- B.I.C. (BIEN DE INTERES CULTURAL)
- A DESARROLLAR MEDIANTE U.E.
- ALTURA MÁXIMA ENTORNO B.I.C.
- EDIFICACION CATALOGADA

- SUELO NO URBANIZABLE
- NO URBANIZABLE LUGARES DE INTERES COMUNITARIO
- NO URBANIZABLE ZONA ESPECIAL PROTECCION DE AVES
- NO URBANIZABLE DE PROTECCION AMBIENTAL
- NO URBANIZABLE DE PROTECCION FORESTAL
- NO URBANIZABLE INADECUADO
- NO URBANIZABLE AGRICOLA DE INTERES AMBIENTAL
- SUELO URBANIZABLE
- URBANO
- URBANO DE NÚCLEO RURAL

- SUELO URBANIZABLE NO SECTORIZADO
- HUERTA URBANIZABLE 1
- HUERTA URBANIZABLE 2
- URBANO NO SECTORIZADO GENERAL
- URBANO NO SECTORIZADO (ECONÓMICO-DOT)
- URBANO ESPECIAL ENTORNO DE PEDANIAS
- SUELO URBANIZABLE SECTORIZADO
- URBANO SECTORIZADO

- CALIFICACIÓN DEL SUELO URBANO
- UR-H1
- UR-H2
- UR-NS
- UR-NS-ED
- UR-P
- UR-S

- 6.- ECONÓMICO DOTACIONAL
- 7.- ZONA VERDE PÚBLICA
- 7.a- ZONA VERDE PRIVADA
- 8.a- EQUIPAMIENTO COLMATANDO PARCELA
- 8.b- EQUIPAMIENTO EXENTO EN PARCELA
- 8.c- EQUIPAMIENTO DE OCIO
- 9.- COMUNICACIONES Y CAUCES

PLANO DE CATEGORIAS DE CALIFICACION DEL SUELO URBANO E= 1/1000

LOCALIDAD: **CAVILA** TEXTO REFUNDIDO MARZO 2008

EQUIPO REDACTOR

COORDINACION: JOSE ALBERTO SAEZ DE HARO, ARQUITECTO

DIEGO MAYORDOMO MARTÍNEZ, ARQUITECTO

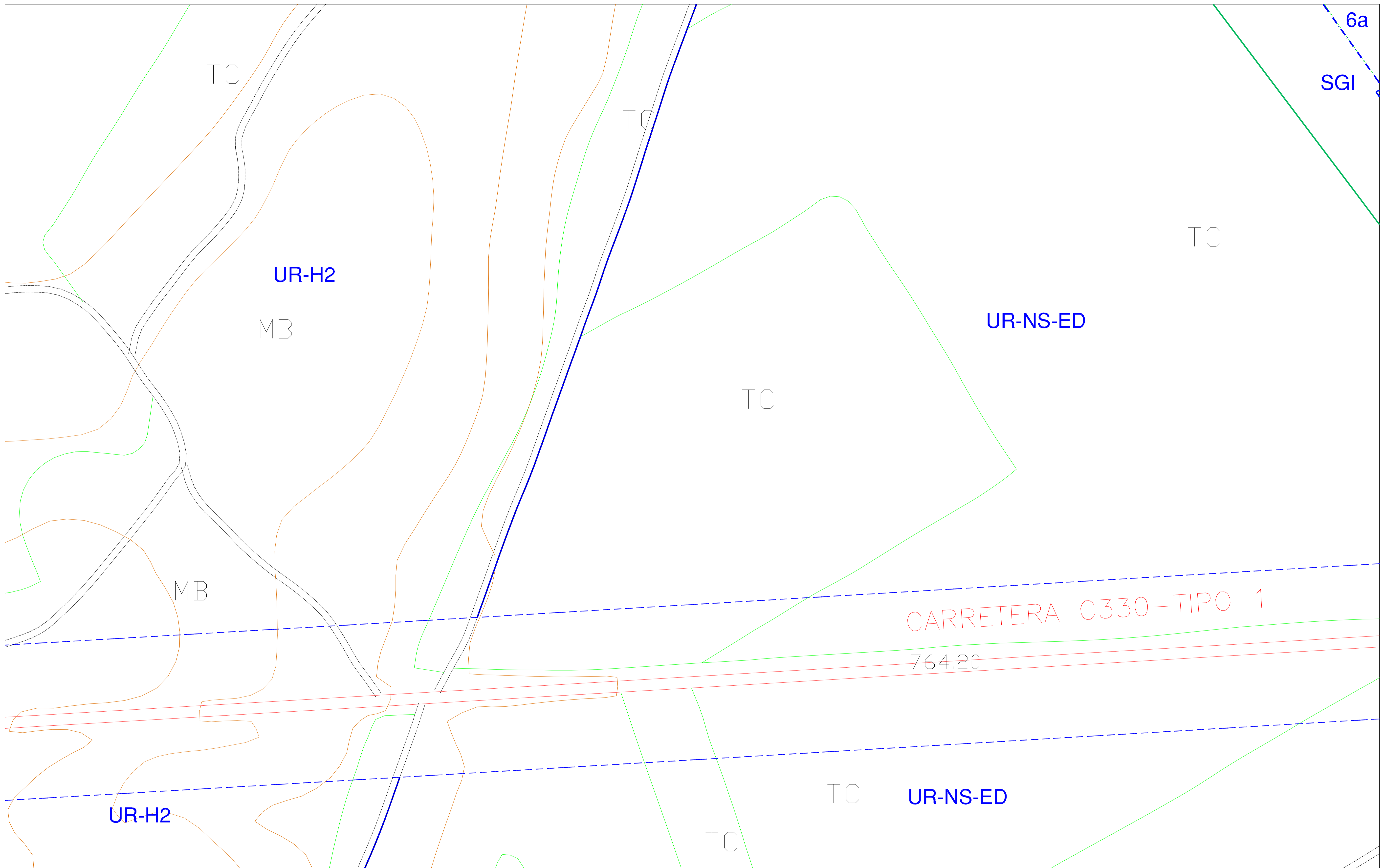
PLANO GUIA

H1	H2	H3
H4	H5	H6
H7	H8	

VISADO 04/06/2008
Normal 144521103790
Colegio Oficial de Arquitectos de Murcia HS
Autores: JOSE ALBERTO SAEZ DE HARO

El Colegio garantiza la firma digital de los autores

CARRETERA TIPO 1
VEREDA TIPO 2
CAVILA H3



**PLAN GENERAL MUNICIPAL
DE ORDENACION
DE CARAVACA DE LA CRUZ**

AYUNTAMIENTO DE CARAVACA DE LA CRUZ-COMUNIDAD AUTONOMA DE MURCIA

LEYENDA

- LÍMITES CLASIFICACIÓN DE SUELO
- LÍMITE DE ZONIFICACIÓN
- LÍMITE UE- (UNIDAD DE EJECUCIÓN)
- LÍMITE PE- (PLAN ESPECIAL)
- PROTECCIÓN VÍAS Y CAUCES
- CAUCES
- LÍNEA DE 100 AÑOS
- LÍNEA DE 500 AÑOS
- ARQUEOLOGÍA

- ALINEACIÓN
- B.I.C. (BIEN DE INTERÉS CULTURAL)
- A DESARROLLAR MEDIANTE U.E.
- II
- ALTURA MÁXIMA
- ENTORNO B.I.C.
- EDIFICACIÓN CATALOGADA

- SUELO NO URBANIZABLE**
- NO URBANIZABLE LUGARES DE INTERÉS COMUNITARIO
 - NO URBANIZABLE ZONA ESPECIAL PROTECCIÓN DE AVES
 - NO URBANIZABLE DE PROTECCIÓN AMBIENTAL
 - NO URBANIZABLE DE PROTECCIÓN FORESTAL
 - NO URBANIZABLE INADECUADO
 - NO URBANIZABLE AGRÍCOLA DE INTERÉS AMBIENTAL
 - SUELO URBANO
 - URBANO DE NÚCLEO RURAL

- SUELO URBANIZABLE NO SECTORIZADO**
- HUERTA URBANIZABLE 1
 - HUERTA URBANIZABLE 2
 - URBANO NO SECTORIZADO GENERAL
 - URBANO NO SECTORIZADO (ECONÓMICO-DOT)
 - URBANO ESPECIAL ENTORNO DE PEDANÍAS
 - SUELO URBANIZABLE SECTORIZADO
 - URBANO SECTORIZADO

- CALIFICACIÓN DEL SUELO URBANO**
- 1.- CASCO ANTIGUO
 - 2.- CASCO URBANO
 - 3.- CASCO ACTUAL
 - 4.- REMITIDO A PLANEAMIENTO ANTERIOR
 - 5.- RESIDENCIAL EXTENSIVA
 - 5c.- RESIDENCIAL EXTENSIVA EN CAMINOS

- 6.- ECONÓMICO DOTACIONAL**
- 7.- ZONA VERDE PÚBLICA
 - 7a.- ZONA VERDE PRIVADA
 - 8.a.- EQUIPAMIENTO COLMATANDO PARCELA
 - 8.b.- EQUIPAMIENTO EXENTO EN PARCELA
 - 8.c.- EQUIPAMIENTO DE OCIO
 - 9.- COMUNICACIONES Y CAUCES

PLANO DE CATEGORÍAS DE CALIFICACIÓN DEL SUELO URBANO E= 1/1000

LOCALIDAD: CAVILA TEXTO REFUNDIDO MARZO 2008

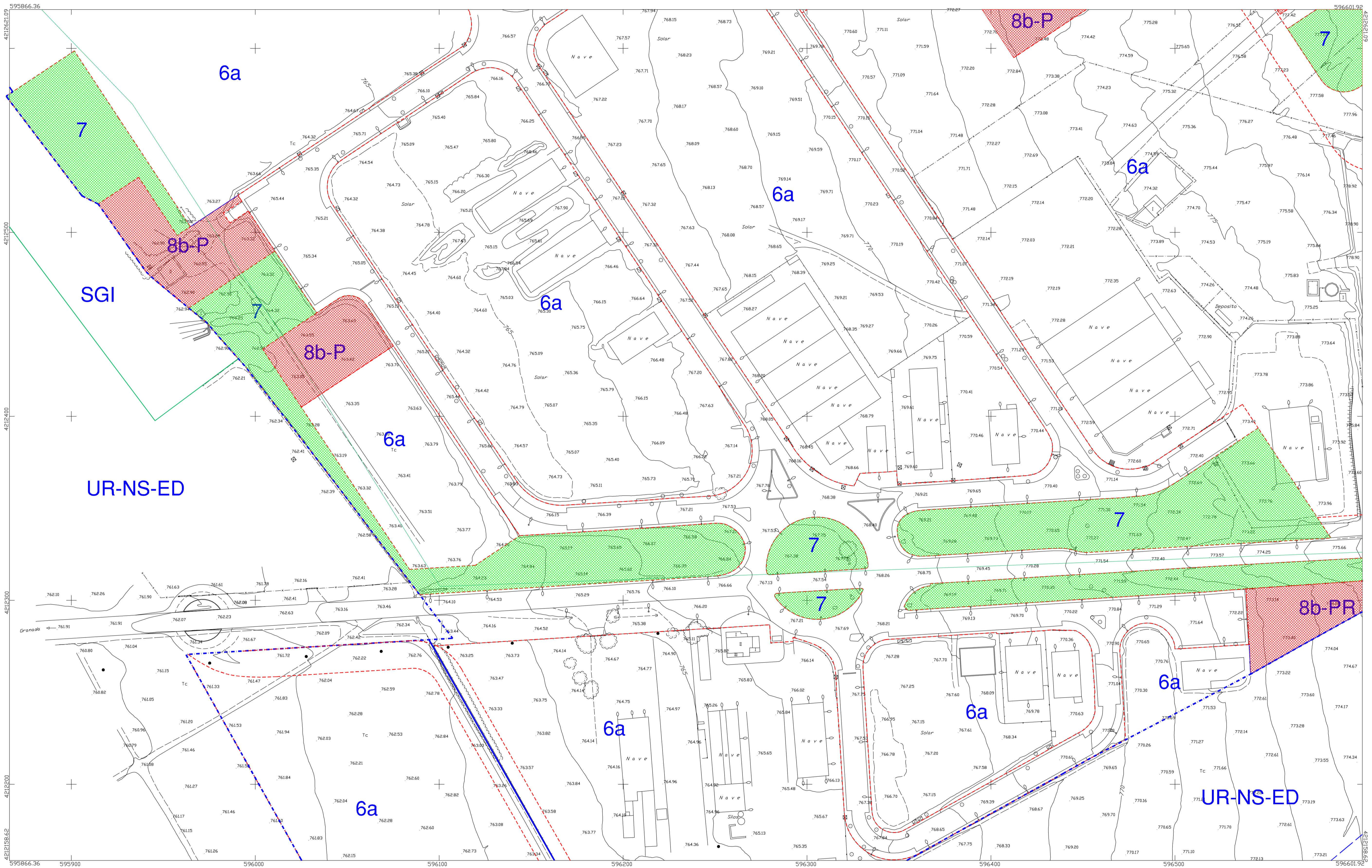
EQUIPO REDACTOR

COORDINACIÓN
JOSE ALBERTO SAEZ DE HARO, ARQUITECTO
DIEGO MAYORDOMO MARTÍNEZ, ARQUITECTO

PLANO DE CATEGORÍAS DE CALIFICACIÓN DEL SUELO URBANO

VISADO 04/06/2008
Normal 144521/103790
Colegio Oficial de Arquitectos de Murcia HS
Autores: JOSE ALBERTO SAEZ DE HARO

El Colegio garantiza la firma digital de los autores



PLAN GENERAL MUNICIPAL DE ORDENACION DE CARAVACA DE LA CRUZ

AYUNTAMIENTO DE CARAVACA DE LA CRUZ-COMUNIDAD AUTONOMA DE MURCIA

LEYENDA

- LÍMITES CLASIFICACIÓN DE SUELO
- LÍMITE DE ZONIFICACIÓN
- LÍMITE UE- (UNIDAD DE EJECUCIÓN)
- LÍMITE PE- (PLAN ESPECIAL)
- PROTECCIÓN VÍAS Y CAUCES
- CAUCES
- LÍNEA DE 100 AÑOS
- LÍNEA DE 500 AÑOS
- ARQUEOLOGÍA

- ALINEACIÓN
- B.I.C. (BIEN DE INTERÉS CULTURAL)
- A DESARROLLAR MEDIANTE U.E.
- ALTURA MÁXIMA ENTORNO B.I.C.
- EDIFICACIÓN CATALOGADA

- SUELO NO URBANIZABLE**
- NO URBANIZABLE LUGARES DE INTERÉS COMUNITARIO
 - NO URBANIZABLE ZONA ESPECIAL PROTECCIÓN DE AVES
 - NO URBANIZABLE DE PROTECCIÓN AMBIENTAL
 - NO URBANIZABLE DE PROTECCIÓN FORESTAL
 - NO URBANIZABLE INADECUADO
 - NO URBANIZABLE AGRÍCOLA DE INTERÉS AMBIENTAL
 - SUELO URBANIZABLE
 - URBANO
 - URBANO DE NÚCLEO RURAL

- SUELO URBANIZABLE NO SECTORIZADO**
- NU-LIC
 - NU-ZEPA
 - NU-PA
 - NU-F
 - NU-I
 - NU-AA
 - U
 - U-NR

- CLASIFICACIÓN DEL SUELO URBANO**
- UR-H1
 - UR-H2
 - UR-NS
 - UR-NS-ED
 - UR-P
 - UR-S

- 6.- ECONÓMICO DOTACIONAL**
- 7.- ZONA VERDE PÚBLICA
 - 7a.- ZONA VERDE PRIVADA
 - 8a.- EQUIPAMIENTO COLMATANDO PARCELA
 - 8b.- EQUIPAMIENTO EXENTO EN PARCELA
 - 8c.- EQUIPAMIENTO DE OCIO
 - 9.- COMUNICACIONES Y CAUCES

PLANO DE CATEGORÍAS DE CALIFICACIÓN DEL SUELO URBANO E= 1/1000

LOCALIDAD: **CAVILA** TEXTO REFUNDIDO MARZO 2008

EQUIPO REDACTOR

COORDINACIÓN: JOSE ALBERTO SÁEZ DE HARO, ARQUITECTO

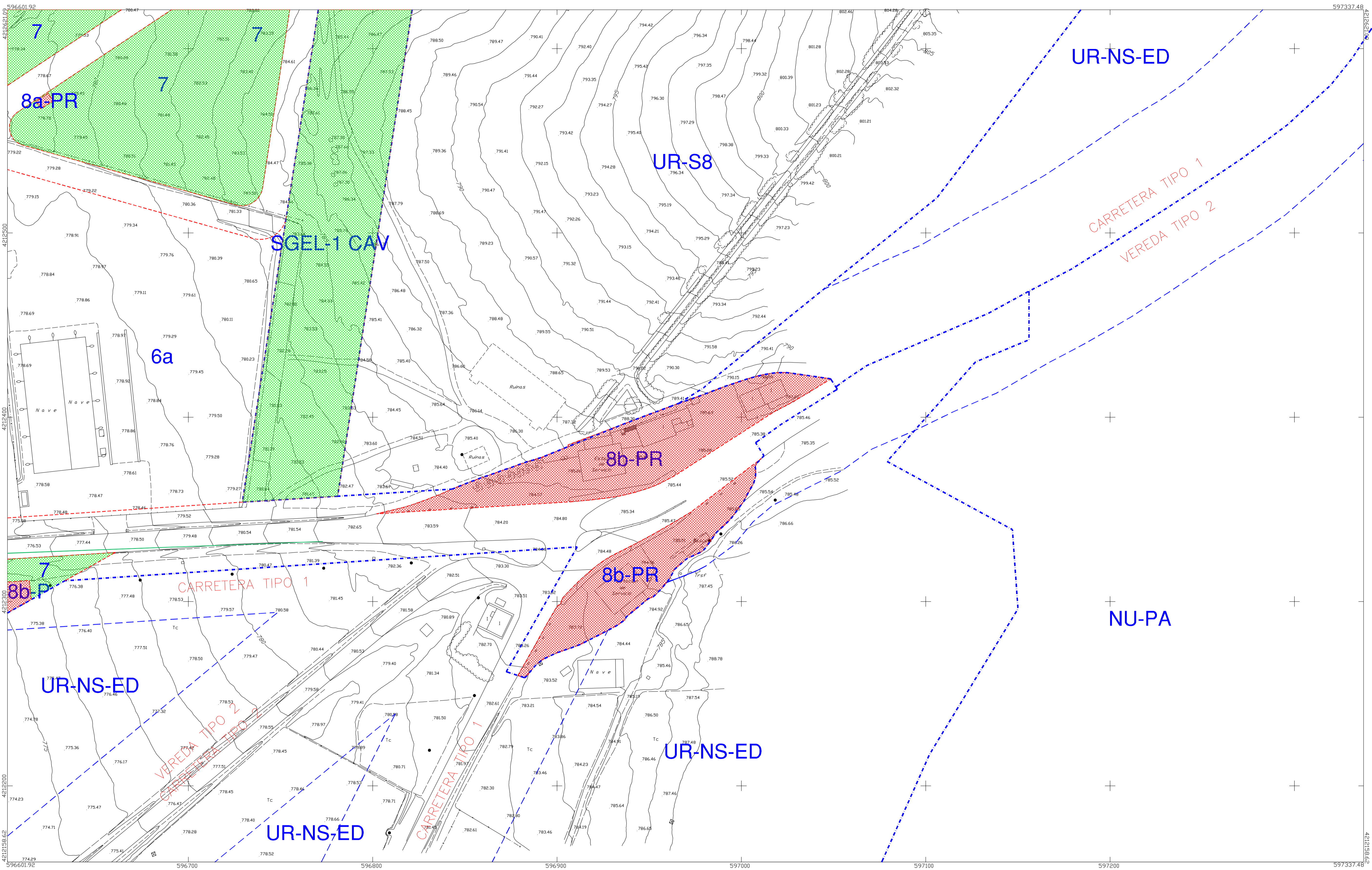
DIEGO MAYORDOMO MARTÍNEZ, ARQUITECTO

PLANO GUIA

H1	H2	H3
H4	H5	H6
H7	H8	

VISADO 04/06/2008
Normal 144521103790
Colegio Oficial de Arquitectos de Murcia HS
Autores: JOSE ALBERTO SÁEZ DE HARO

El Colegio garantiza la firma digital de los planos



PLAN GENERAL MUNICIPAL DE ORDENACION DE CARAVACA DE LA CRUZ

AYUNTAMIENTO DE CARAVACA DE LA CRUZ-COMUNIDAD AUTONOMA DE MURCIA

LEYENDA

- LÍMITES CLASIFICACIÓN DE SUELO
- LÍMITE DE ZONIFICACIÓN
- LÍMITE UE- (UNIDAD DE EJECUCIÓN)
- LÍMITE PE- (PLAN ESPECIAL)
- PROTECCIÓN VÍAS Y CAUCES
- CAUCES
- LÍNEA DE 100 AÑOS
- LÍNEA DE 500 AÑOS
- ARQUEOLOGÍA
- ALINEACIÓN
- B.I.C. (BIEN DE INTERÉS CULTURAL)
- A DESARROLLAR MEDIANTE U.E.
- ALTURA MÁXIMA
- ENTORNO B.I.C.
- EDIFICACIÓN CATALOGADA

- SUELO NO URBANIZABLE
- NO URBANIZABLE LUGARES DE INTERÉS COMUNITARIO
- NO URBANIZABLE ZONA ESPECIAL PROTECCION DE AVES
- NO URBANIZABLE DE PROTECCION AMBIENTAL
- NO URBANIZABLE DE PROTECCION FORESTAL
- NO URBANIZABLE INADECUADO
- NO URBANIZABLE AGRICOLA DE INTERES AMBIENTAL
- SUELO URBANIZABLE
- URBANO
- URBANO DE NÚCLEO RURAL

- NU-LIC
- NU-ZEPA
- NU-PA
- NU-F
- NU-I
- NU-AA
- U
- U-R
- SUELO URBANIZABLE NO SECTORIZADO
- HUERTA URBANIZABLE 1
- HUERTA URBANIZABLE 2
- URBANIZABLE NO SECTORIZADO GENERAL
- URBANIZABLE NO SECTORIZADO (ECONÓMICO-DOT)
- URBANIZABLE ESPECIAL ENTORNO DE PEDANIAS
- SUELO URBANIZABLE SECTORIZADO
- UR-H1
- UR-H2
- UR-NS
- UR-NS-ED
- UR-P
- UR-S

- CALIFICACIÓN DEL SUELO URBANO
- 1- CASCO ANTIGUO
- 2- CASCO URBANO
- 3- CASCO ACTUAL
- 4- REMITIDO A PLANEAMIENTO ANTERIOR
- 5- RESIDENCIAL EXTENSIVA
- 5c- RESIDENCIAL EXTENSIVA EN CAMINOS

- 6- ECONÓMICO DOTACIONAL
- 7- ZONA VERDE PÚBLICA
- 7a- ZONA VERDE PRIVADA
- 8a- EQUIPAMIENTO COLMATANDO PARCELA
- 8b- EQUIPAMIENTO EXENTO EN PARCELA
- 8c- EQUIPAMIENTO DE OCIO
- 9- COMUNICACIONES Y CAUCES

PLANO DE CATEGORIAS DE CALIFICACION DEL SUELO URBANO E= 1/1000

LOCALIDAD: CAVILA TEXTO REFUNDIDO MARZO 2008

EQUIPO REDACTOR

COORDINACION JOSE ALBERTO SAEZ DE HARO, ARQUITECTO

DIEGO MAYORDOMO MARTÍNEZ, ARQUITECTO

PLANO GUIA

H1	H2	H3
H4	H5	H6
H7	H8	

VISADO

04/06/2008
144521/103790

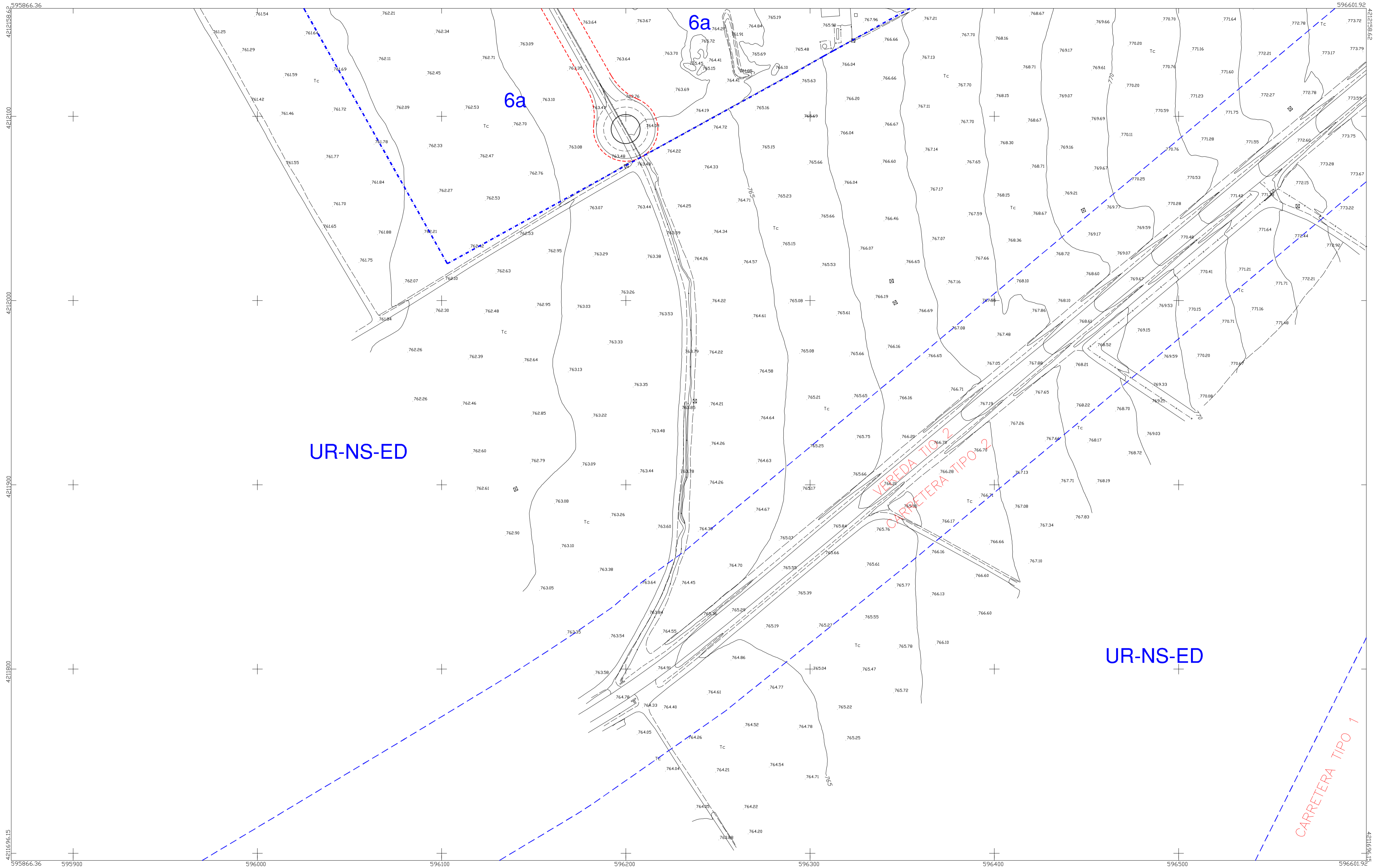
Colegio Oficial de Arquitectos de Murcia
Autóres: JOSE ALBERTO SAEZ DE HARO

Normal

HS

El Colegio garantiza la firma digital de los autores

CAVILA H6



AYUNTAMIENTO DE CARAVACA DE LA CRUZ-COMUNIDAD AUTONOMA DE MURCIA

LEYENDA

- LÍMITES CLASIFICACIÓN DE SUELO
- LÍMITE DE ZONIFICACIÓN
- LÍMITE UE- (UNIDAD DE EJECUCIÓN)
- LÍMITE PE- (PLAN ESPECIAL)
- PROTECCIÓN VÍAS Y CAUCES
- CAUCES
- LÍNEA DE 100 AÑOS
- LÍNEA DE 500 AÑOS
- ARQUEOLOGÍA
- ALINEACIÓN
- B.I.C. (BIEN DE INTERÉS CULTURAL)
- A DESARROLLAR MEDIANTE U.E.
- ALTURA MÁXIMA
- ENTORNO B.I.C.
- EDIFICACIÓN CATALOGADA

- SUELO NO URBANIZABLE**
- NO URBANIZABLE LUGARES DE INTERES COMUNITARIO
 - NO URBANIZABLE ZONA ESPECIAL PROTECCION DE AVES
 - NO URBANIZABLE DE PROTECCION AMBIENTAL
 - NO URBANIZABLE DE PROTECCION FORESTAL
 - NO URBANIZABLE INADECUADO
 - NO URBANIZABLE AGRICOLA DE INTERES AMBIENTAL
 - SUELO URBANO
 - URBANO DE NÚCLEO RURAL

- NU-LIC
- NU-ZEPA
- NU-PA
- NU-F
- NU-I
- NU-AA
- U
- U-NR

- SUELO URBANIZABLE NO SECTORIZADO**
- HUERTA URBANIZABLE 1
 - HUERTA URBANIZABLE 2
 - URBANO NO SECTORIZADO GENERAL
 - URBANO NO SECTORIZADO (ECONÓMICO-DOT)
 - URBANO ESPECIAL ENTORNO DE PEDANÍAS
- SUELO URBANIZABLE SECTORIZADO**
- URBANO SECTORIZADO

- UR-H1
- UR-H2
- UR-NS
- UR-P
- UR-S

- CALIFICACION DEL SUELO URBANO**
- 1.- CASCO ANTIGUO
 - 2.- CASCO URBANO
 - 3.- CASCO ACTUAL
 - 4.- REMITIDO A PLANEAMIENTO ANTERIOR
 - 5.- RESIDENCIAL EXTENSIVA
 - 5c.- RESIDENCIAL EXTENSIVA EN CAMINOS

- 6.- ECONÓMICO DOTACIONAL
- 7.- ZONA VERDE PÚBLICA
- 7a.- ZONA VERDE PRIVADA
- 8.a.- EQUIPAMIENTO COLMATANDO PARCELA
- 8.b.- EQUIPAMIENTO EXENTO EN PARCELA
- 8.c.- EQUIPAMIENTO DE OCIO
- 9.- COMUNICACIONES Y CAUCES

PLANO DE CATEGORIAS DE CALIFICACION DEL SUELO URBANO E= 1/1000

LOCALIDAD: CAVILA TEXTO REFUNDIDO MARZO 2008

EQUIPO REDACTOR

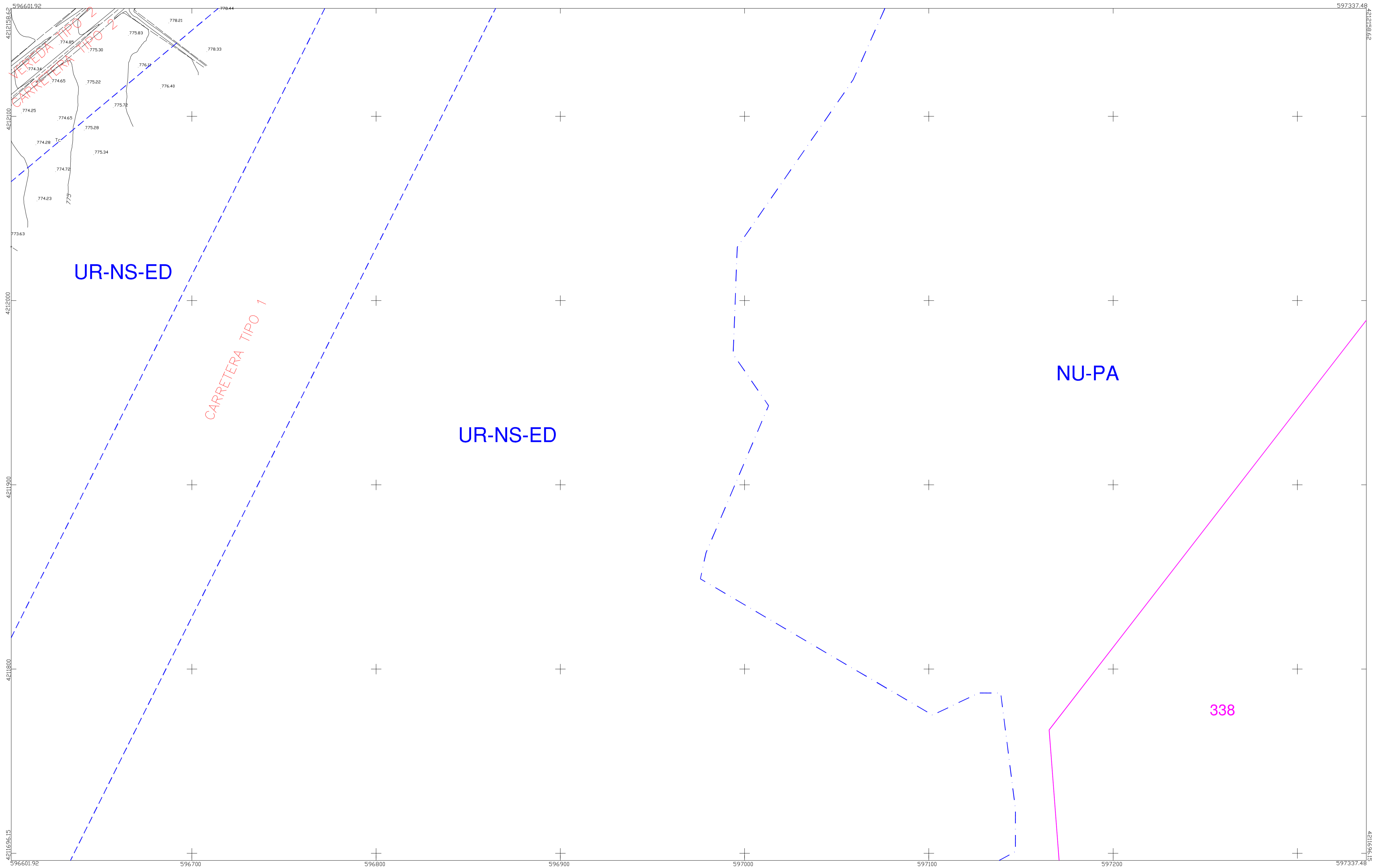
COORDINACION: JOSE ALBERTO SAEZ DE HARO, ARQUITECTO

DIEGO MAYORDOMO MARTÍNEZ, ARQUITECTO

PLANO GUIA

VISADO 04/06/2008
Normal 144521/103790
Colegio Oficial de Arquitectos de Murcia HS
Autores: JOSE ALBERTO SAEZ DE HARO

El Colegio garantiza la firma digital de los autores



PLAN GENERAL MUNICIPAL DE ORDENACION DE CARAVACA DE LA CRUZ

AYUNTAMIENTO DE CARAVACA DE LA CRUZ-COMUNIDAD AUTONOMA DE MURCIA

LEYENDA

- LÍMITES CLASIFICACIÓN DE SUELO
- LÍMITE DE ZONIFICACIÓN
- LÍMITE U.E.-(UNIDAD DE EJECUCIÓN)
- LÍMITE PE- (PLAN ESPECIAL)
- PROTECCIÓN VÍAS Y CAUCES
- CAUCES
- LÍNEA DE 100 AÑOS
- LÍNEA DE 500 AÑOS
- ARQUEOLOGÍA
- ALINEACIÓN
- B.I.C. (BIEN DE INTERÉS CULTURAL)
- A DESARROLLAR MEDIANTE U.E.
- ALTURA MÁXIMA
- ENTORNO B.I.C.
- EDIFICACIÓN CATALOGADA

- SUELO NO URBANIZABLE**
- NO URBANIZABLE LUGARES DE INTERES COMUNITARIO
 - NO URBANIZABLE ZONA ESPECIAL PROTECCION DE AVES
 - NO URBANIZABLE DE PROTECCION AMBIENTAL
 - NO URBANIZABLE DE PROTECCION FORESTAL
 - NO URBANIZABLE INADECUADO
 - NO URBANIZABLE AGRICOLA DE INTERES AMBIENTAL
 - SUELO URBANO
 - URBANO DE NÚCLEO RURAL

- SUELO URBANIZABLE NO SECTORIZADO**
- HUERTA URBANIZABLE 1
 - HUERTA URBANIZABLE 2
 - URBANIZABLE NO SECTORIZADO GENERAL
 - URBANIZABLE NO SECTORIZADO (ECONÓMICO-DOT)
 - URBANIZABLE ESPECIAL ENTORNO DE PEDANÍAS
 - SUELO URBANIZABLE SECTORIZADO
 - URBANO DE NÚCLEO RURAL

- CALIFICACIÓN DEL SUELO URBANO**
- 1.- CASCO ANTIGUO
 - 2.- CASCO URBANO
 - 3.- CASCO ACTUAL
 - 4.- REMITIDO A PLANEAMIENTO ANTERIOR
 - 5.- RESIDENCIAL EXTENSIVA
 - 5c.- RESIDENCIAL EXTENSIVA EN CAMINOS

- 6.- ECONÓMICO DOTACIONAL**
- 7.- ZONA VERDE PÚBLICA
 - 7a.- ZONA VERDE PRIVADA
 - 8.a.- EQUIPAMIENTO COLMATANDO PARCELA
 - 8.b.- EQUIPAMIENTO EXENTO EN PARCELA
 - 8.c.- EQUIPAMIENTO DE OCIO
 - 9.- COMUNICACIONES Y CAUCES

PLANO DE CATEGORIAS DE CALIFICACIÓN DEL SUELO URBANO E= 1/1000

LOCALIDAD: CAVILA

TEXTO REFUNDIDO MARZO 2008

EQUIPO REDACTOR

COORDINACIÓN: JOSE ALBERTO SAEZ DE HARO, ARQUITECTO

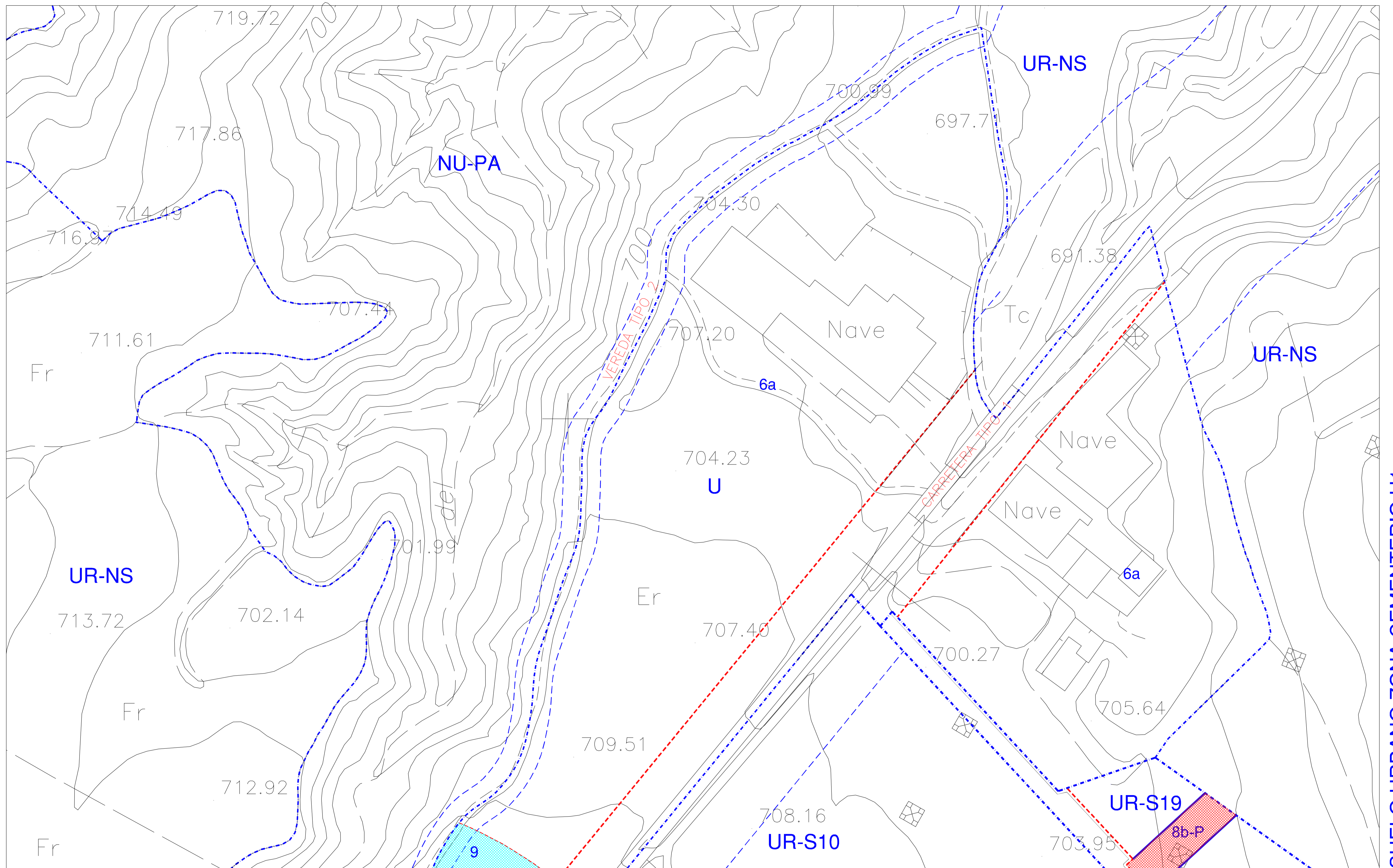
DIEGO MAYORDOMO MARTÍNEZ, ARQUITECTO

PLANO GUIA

VISADO 04/06/2008
Normal 144521/103790
HS

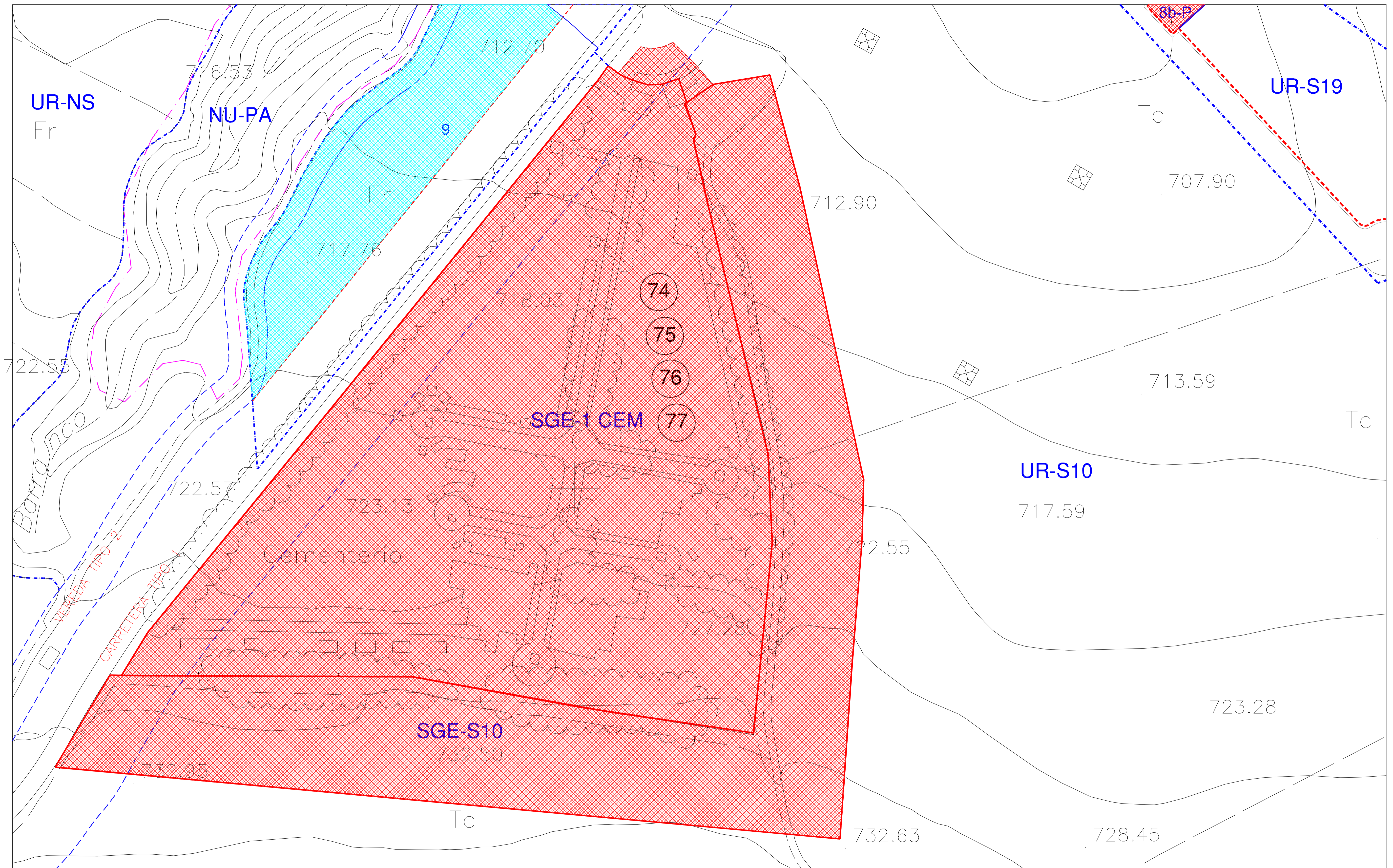
Oficial de Arquitectos de Murcia
AÚTOS: JOSE ALBERTO SAEZ DE HARO

El Colegio garantiza la firma digital de los autores



SUELO URBANO ZONA CEMENTERIO H1

<p>PLAN GENERAL MUNICIPAL DE ORDENACION DE CARAVACA DE LA CRUZ</p> <p>AYUNTAMIENTO DE CARAVACA DE LA CRUZ-COMUNIDAD AUTONOMA DE MURCIA</p>	<p>LEYENDA</p> <ul style="list-style-type: none"> LÍMITES CLASIFICACIÓN DE SUELO LÍMITE DE ZONIFICACIÓN LÍMITE UE- (UNIDAD DE EJECUCIÓN) LÍMITE PE- (PLAN ESPECIAL) PROTECCIÓN VÍAS Y CAUCES CAUCES LÍNEA DE 100 AÑOS LÍNEA DE 500 AÑOS ARQUEOLOGÍA 	<ul style="list-style-type: none"> ALINEACIÓN B.I.C. (BIEN DE INTERÉS CULTURAL) A DESARROLLAR MEDIANTE U.E. II ALTURA MÁXIMA ENTORNO B.I.C. EDIFICACIÓN CATALOGADA 	<p>SUELO NO URBANIZABLE</p> <ul style="list-style-type: none"> NO URBANIZABLE LUGARES DE INTERÉS COMUNITARIO NO URBANIZABLE ZONA ESPECIAL PROTECCIÓN DE AVES NO URBANIZABLE DE PROTECCIÓN AMBIENTAL NO URBANIZABLE DE PROTECCIÓN FORESTAL NO URBANIZABLE INADECUADO NO URBANIZABLE AGRÍCOLA DE INTERÉS AMBIENTAL SUELO URBANO URBANO DE NÚCLEO RURAL 	<p>SUELO URBANIZABLE NO SECTORIZADO</p> <ul style="list-style-type: none"> NU-UC NU-ZEP NU-PA NU-F NU-U NU-AA U U-UR 	<p>SUELO URBANIZABLE SECTORIZADO</p> <ul style="list-style-type: none"> UR-H1 UR-H2 UR-NS UR-NS-ED UR-P UR-S 	<p>CALIFICACIÓN DEL SUELO URBANO</p> <ol style="list-style-type: none"> CASCO ANTIGUO CASCO URBANO CASCO ACTUAL REMITIDO A PLANEAMIENTO ANTERIOR RESIDENCIAL EXTENSIVA RESIDENCIAL EXTENSIVA EN CAMINOS ECONÓMICO DOTACIONAL ZONA VERDE PÚBLICA ZONA VERDE PRIVADA EQUIPAMIENTO COLMATANDO PARCELA EQUIPAMIENTO EXENTO EN PARCELA EQUIPAMIENTO DE OCIO COMUNICACIONES Y CAUCES 	<p>PLANO DE CATEGORÍAS DE CALIFICACIÓN DEL SUELO URBANO E= 1/1000</p> <p>LOCALIDAD: SUELO URBANO ZONA CEMENTERIO TEXTO REFUNDIDO MARZO 2008</p> <p>EQUIPO REDACTOR</p> <p>COORDINACIÓN: JOSE ALBERTO SAEZ DE HARO, ARQUITECTO</p> <p>DIEGO MAYORDOMO MARTÍNEZ, ARQUITECTO</p> <p>PLANO GUIA</p>	<p>VISADO 04/06/2008</p> <p>Normal 144521/103790</p> <p>Colegio Oficial de Arquitectos de Murcia HS</p> <p>Autóres: JOSE ALBERTO SAEZ DE HARO</p> <p>El Colegio garantiza la firma digital de los autores</p>
---	---	---	---	---	---	--	---	--



SUELO URBANO ZONA CEMENTERIO H2

PLAN GENERAL MUNICIPAL DE ORDENACION DE CARAVACA DE LA CRUZ

AYUNTAMIENTO DE CARAVACA DE LA CRUZ-COMUNIDAD AUTONOMA DE MURCIA

LEYENDA

- LÍMITES CLASIFICACIÓN DE SUELO
 - LÍMITE DE ZONIFICACIÓN
 - LÍMITE UE-(UNIDAD DE EJECUCIÓN)
 - LÍMITE PE-(PLAN ESPECIAL)
 - PROTECCIÓN VÍAS Y CAUCES
 - CAUCES
 - LÍNEA DE 100 AÑOS
 - LÍNEA DE 500 AÑOS
 - ARQUEOLOGÍA
- ALINEACIÓN
 - B.I.C. (BIEN DE INTERÉS CULTURAL)
 - A DESARROLLAR MEDIANTE U.E.
 - ALTURA MÁXIMA
 - ENTORNO B.I.C.
 - EDIFICACIÓN CATALOGADA

- SUELO NO URBANIZABLE**
- NO URBANIZABLE LUGARES DE INTERÉS COMUNITARIO
 - NO URBANIZABLE ZONA ESPECIAL PROTECCION DE AVES
 - NO URBANIZABLE DE PROTECCION AMBIENTAL
 - NO URBANIZABLE DE PROTECCION FORESTAL
 - NO URBANIZABLE INADECUADO
 - NO URBANIZABLE AGRICOLA DE INTERES AMBIENTAL
 - SUELO URBANO
 - URBANO DE NÚCLEO RURAL

- SUELO URBANIZABLE NO SECTORIZADO**
- NU-LIC
 - NU-ZEPA
 - NU-PA
 - NU-F
 - NU-J
 - NU-AA
 - U
 - U-NR

- URBANO**
- UR-H1
 - UR-H2
 - UR-NS
 - UR-NS-ED
 - UR-P
 - UR-S

- CALIFICACIÓN DEL SUELO URBANO**
- 1.- CASCO ANTIGUO
 - 2.- CASCO URBANO
 - 3.- CASCO ACTUAL
 - 4.- REMITIDO A PLANEAMIENTO ANTERIOR
 - 5.- RESIDENCIAL EXTENSIVA
 - 5c.- RESIDENCIAL EXTENSIVA EN CAMINOS
 - 6.- ECONÓMICO DOTACIONAL
 - 7.- ZONA VERDE PÚBLICA
 - 7a.- ZONA VERDE PRIVADA
 - 8.- EQUIPAMIENTO COLMATANDO PARCELA
 - 8a.- EQUIPAMIENTO EXENTO EN PARCELA
 - 8b.- EQUIPAMIENTO EXENTO EN PARCELA
 - 8c.- EQUIPAMIENTO DE OCIO
 - 9.- COMUNICACIONES Y CAUCES

PLANO DE CATEGORIAS DE CALIFICACIÓN DEL SUELO URBANO E= 1/1000

LOCALIDAD: **SUELO URBANO ZONA CEMENTERIO** TEXTO REFUNDIDO MARZO 2008

EQUIPO REDACTOR

COORDINACION
JOSE ALBERTO SAEZ DE HARO, ARQUITECTO

DIEGO MAYORDOMO MARTÍNEZ, ARQUITECTO

PLANO GUIA

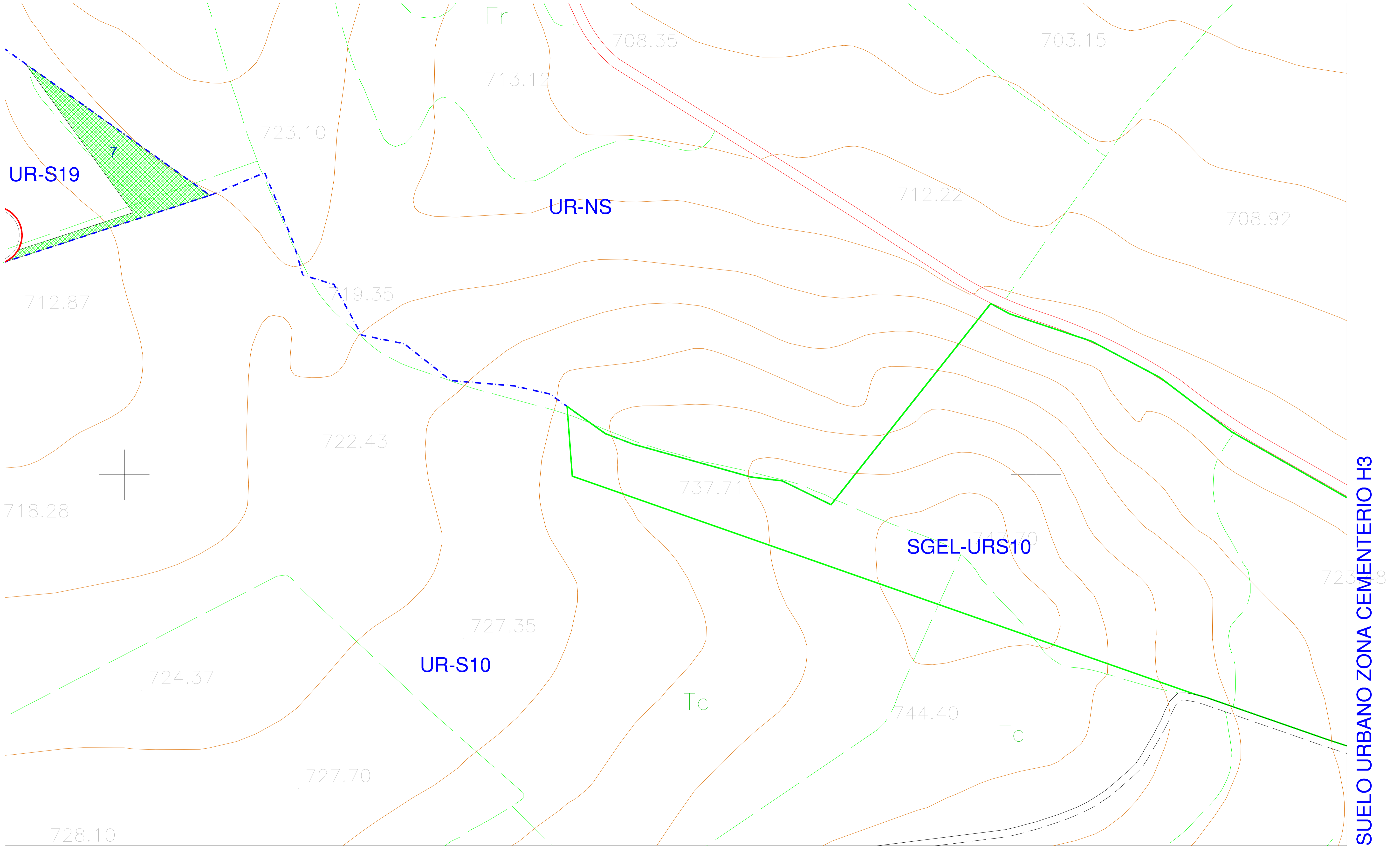
H1
H2
H3

VISADO 04/06/2008
144521/103790

Collegio Oficial de Arquitectos de Murcia
Autóres: JOSE ALBERTO SAEZ DE HARO

HS

El Colegio garantiza la firma digital de los autores



**PLAN GENERAL MUNICIPAL
DE ORDENACION DE
CARAVACA DE LA CRUZ**

AYUNTAMIENTO DE CARAVACA DE LA CRUZ-COMUNIDAD AUTONOMA DE MURCIA

LEYENDA

- LÍMITES CLASIFICACIÓN DE SUELO
- LÍMITE DE ZONIFICACIÓN
- LÍMITE U.E. (UNIDAD DE EJECUCIÓN)
- LÍMITE P.E. (PLAN ESPECIAL)
- PROTECCIÓN VÍAS Y CAUCES
- CAUCES
- LÍNEA DE 100 AÑOS
- LÍNEA DE 500 AÑOS
- ARQUEOLOGÍA

- ALINEACIÓN
- B.I.C. (BIEN DE INTERÉS CULTURAL)
- A DESARROLLAR MEDIANTE U.E.
- ALTURA MÁXIMA
- ENTORNO B.I.C.
- EDIFICACIÓN CATALOGADA

- SUELO NO URBANIZABLE**
- NO URBANIZABLE LUGARES DE INTERÉS COMUNITARIO
 - NO URBANIZABLE ZONA ESPECIAL PROTECCIÓN DE AVES
 - NO URBANIZABLE DE PROTECCIÓN AMBIENTAL
 - NO URBANIZABLE DE PROTECCIÓN FORESTAL
 - NO URBANIZABLE INADECUADO
 - NO URBANIZABLE AGRÍCOLA DE INTERÉS AMBIENTAL
 - SUELO URBANO
 - URBANO DE NÚCLEO RURAL

- NU-LIC
- NU-ZEPA
- NU-PA
- NU-F
- NU-I
- NU-AA
- U
- U-NR

- SUELO URBANIZABLE NO SECTORIZADO**
- HUERTA URBANIZABLE 1
 - HUERTA URBANIZABLE 2
 - URBANIZABLE NO SECTORIZADO GENERAL
 - URBANIZABLE NO SECTORIZADO (ECONÓMICO-DOT)
 - URBANIZABLE ESPECIAL ENTORNO DE PEDANÍAS
 - SUELO URBANIZABLE SECTORIZADO
 - URBANIZABLE SECTORIZADO

- UR-H1
- UR-H2
- UR-NS
- UR-NS-ED
- UR-P
- UR-S

- CALIFICACIÓN DEL SUELO URBANO**
- 1.- CASCO ANTIGUO
 - 2.- CASCO URBANO
 - 3.- CASCO ACTUAL
 - 4.- REMITIDO A PLANEAMIENTO ANTERIOR
 - 5.- RESIDENCIAL EXTENSIVA
 - 5c.- RESIDENCIAL EXTENSIVA EN CAMINOS

- 6.- ECONÓMICO DOTACIONAL**
- 7.- ZONA VERDE PÚBLICA
 - 7a.- ZONA VERDE PRIVADA
 - 8.a.- EQUIPAMIENTO COLMATANDO PARCELA
 - 8.b.- EQUIPAMIENTO EXENTO EN PARCELA
 - 8.c.- EQUIPAMIENTO DE OCIO
 - 9.- COMUNICACIONES Y CAUCES

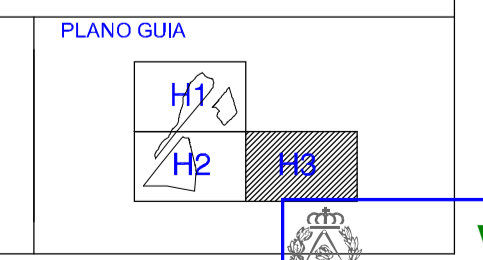
PLANO DE CATEGORÍAS DE CALIFICACIÓN DEL SUELO URBANO E= 1/1000

LOCALIDAD: SUELO URBANO ZONA CEMENTERIO TEXTO REFUNDIDO MARZO 2008

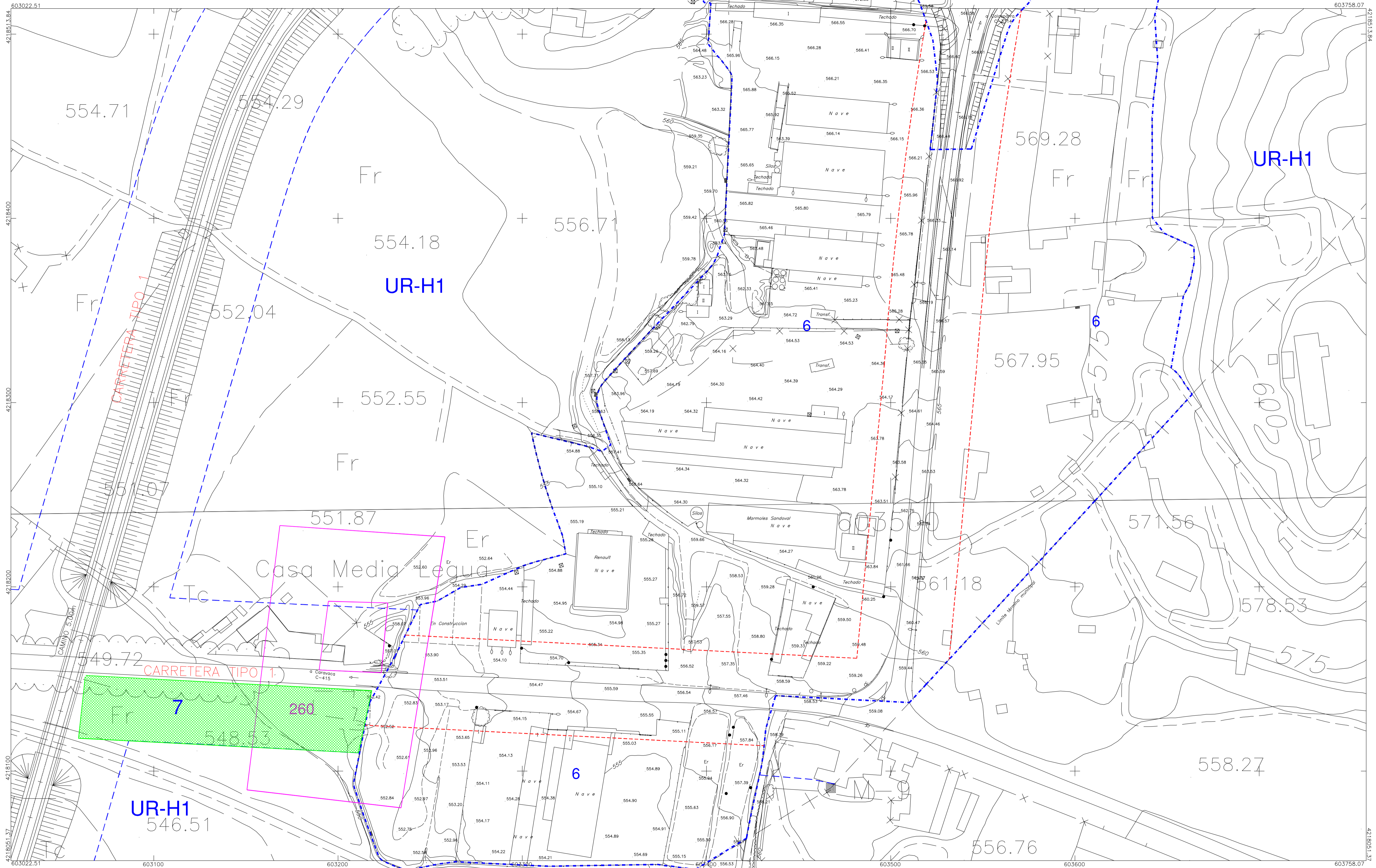
EQUIPO REDACTOR

COORDINACION
JOSE ALBERTO SAEZ DE HARO, ARQUITECTO

DIEGO MAYORDOMO MARTÍNEZ, ARQUITECTO



VISADO 04/06/2008
144521/103790
Colegio Oficial de Arquitectos de Murcia HS
Autóres: JOSE ALBERTO SAEZ DE HARO
El Colegio garantiza la firma digital de los autores



EMPALME

PLAN GENERAL MUNICIPAL DE ORDENACION DE CARAVACA DE LA CRUZ

AYUNTAMIENTO DE CARAVACA DE LA CRUZ-COMUNIDAD AUTONOMA DE MURCIA

LEYENDA

- LÍMITES CLASIFICACIÓN DE SUELO
- LÍMITE DE ZONIFICACIÓN
- LÍMITE UE- (UNIDAD DE EJECUCIÓN)
- LÍMITE PE- (PLAN ESPECIAL)
- PROTECCIÓN VÍAS Y CAUCES
- CAUCES
- LÍNEA DE 100 AÑOS
- LÍNEA DE 500 AÑOS
- ARQUEOLOGÍA
- ALINEACIÓN
- B.I.C. (BIEN DE INTERÉS CULTURAL)
- A DESARROLLAR MEDIANTE U.E.
- ALTURA MÁXIMA ENTORNO B.I.C.
- EDIFICACIÓN CATALOGADA

- SUELO NO URBANIZABLE
- NO URBANIZABLE LUGARES DE INTERÉS COMUNITARIO
- NO URBANIZABLE ZONA ESPECIAL PROTECCION DE AVES
- NO URBANIZABLE DE PROTECCION AMBIENTAL
- NO URBANIZABLE DE PROTECCION FORESTAL
- NO URBANIZABLE INADECUADO
- NO URBANIZABLE AGRICOLA DE INTERES AMBIENTAL
- SUELO URBANIZABLE
- URBANO
- URBANO DE NÚCLEO RURAL

- NU-LIC
- NU-ZEPA
- NU-PA
- NU-F
- NU-I
- NU-AA
- U
- U-NR

- SUELO URBANIZABLE NO SECTORIZADO
- HUERTA URBANIZABLE 1
- HUERTA URBANIZABLE 2
- URBANIZABLE NO SECTORIZADO GENERAL
- URBANIZABLE ESPECIAL ENTORNO DE PEDANIAS
- SUELO URBANIZABLE SECTORIZADO
- URB-S

- CALIFICACIÓN DEL SUELO URBANO
- 1.- CASCO ANTIGUO
- 2.- CASCO URBANO
- 3.- CASCO ACTUAL
- 4.- REMITIDO A PLANEAMIENTO ANTERIOR
- 5.- RESIDENCIAL EXTENSIVA
- 5c.- RESIDENCIAL EXTENSIVA EN CAMINOS
- 6.- ECONÓMICO DOTACIONAL
- 7.- ZONA VERDE PÚBLICA
- 7a.- ZONA VERDE PRIVADA
- 8.a.- EQUIPAMIENTO COLMATANDO PARCELA
- 8.b.- EQUIPAMIENTO EXENTO EN PARCELA
- 8.c.- EQUIPAMIENTO DE OCIO
- 9.- COMUNICACIONES Y CAUCES

PLANO DE CATEGORIAS DE CALIFICACION DEL SUELO URBANO E= 1/1000

LOCALIDAD: **EMPALME** TEXTO REFUNDIDO MARZO 2008

EQUIPO REDACTOR

COORDINACION: JOSE ALBERTO SAEZ DE HARO, ARQUITECTO

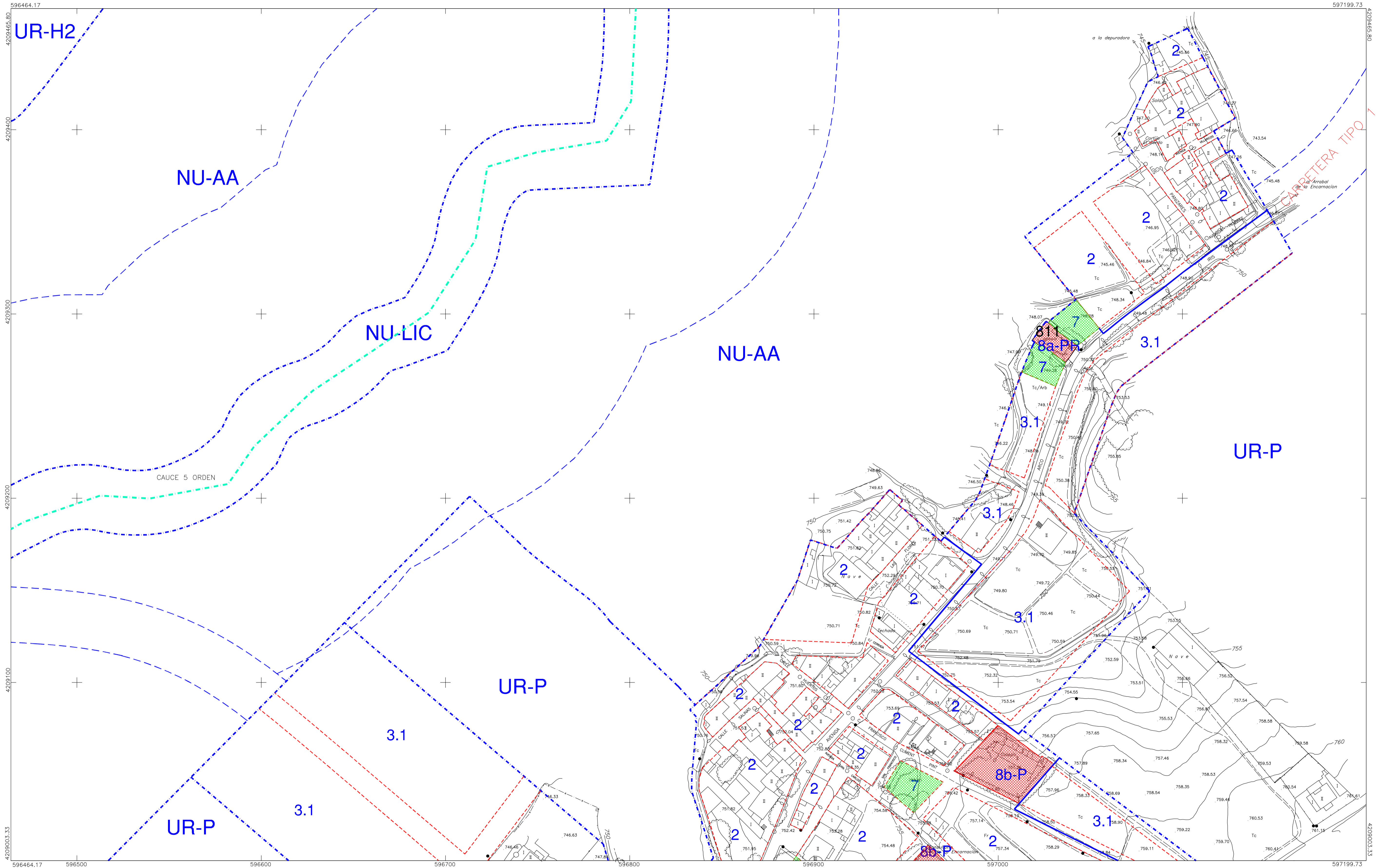
DIEGO MAYORDOMO MARTÍNEZ, ARQUITECTO

VISADO 04/06/2008
Normal 144521103790

Colegio Oficial de Arquitectos de Murcia HS

Autores: JOSE ALBERTO SAEZ DE HARO

El Colegio garantiza la firma digital de los autores



LA ENCARNACIÓN H1

PLAN GENERAL MUNICIPAL DE ORDENACION DE CARAVACA DE LA CRUZ

AYUNTAMIENTO DE CARAVACA DE LA CRUZ-COMUNIDAD AUTONOMA DE MURCIA

LEYENDA

- LÍMITES CLASIFICACIÓN DE SUELO
- LÍMITE DE ZONIFICACIÓN
- LÍMITE UE- (UNIDAD DE EJECUCIÓN)
- LÍMITE PE- (PLAN ESPECIAL)
- PROTECCIÓN VÍAS Y CAUCES
- CAUCES
- LÍNEA DE 100 AÑOS
- LÍNEA DE 500 AÑOS
- ARQUEOLOGÍA

- ALINEACIÓN
- B.I.C. (BIEN DE INTERÉS CULTURAL)
- A DESARROLLAR MEDIANTE U.E.
- ALTURA MÁXIMA
- ENTORNO B.I.C.
- 000 EDIFICACIÓN CATALOGADA

- SUELO NO URBANIZABLE**
- NO URBANIZABLE LUGARES DE INTERÉS COMUNITARIO
 - NO URBANIZABLE ZONA ESPECIAL PROTECCION DE AVES
 - NO URBANIZABLE DE PROTECCION AMBIENTAL
 - NO URBANIZABLE DE PROTECCION FORESTAL
 - NO URBANIZABLE INADECUADO
 - NO URBANIZABLE AGRICOLA DE INTERES AMBIENTAL
 - SUELO URBANIZABLE
 - URBANO
 - URBANO DE NÚCLEO RURAL

- SUELO URBANIZABLE NO SECTORIZADO**
- NU-LIC HUERTA URBANIZABLE 1
 - NU-ZEPA HUERTA URBANIZABLE 2
 - NU-PA URBANIZABLE NO SECTORIZADO GENERAL
 - NU-F URBANIZABLE NO SECTORIZADO (ECONÓMICO-DOT)
 - NU-I URBANIZABLE ESPECIAL ENTORNO DE PEDANIAS
 - NU-AA SUELO URBANIZABLE SECTORIZADO
 - U URBANIZABLE SECTORIZADO
 - U-NR

- CLASIFICACIÓN DEL SUELO URBANO**
- UR-H1 1.- CASCO ANTIGUO
 - UR-H2 2.- CASCO URBANO
 - UR-NS 3.- CASCO ACTUAL
 - UR-NS-ED 4.- REMITIDO A PLANEAMIENTO ANTERIOR
 - UR-P 5.- RESIDENCIAL EXTENSIVA
 - UR-S 5c.- RESIDENCIAL EXTENSIVA EN CAMINOS

- 6.- ECONÓMICO DOTACIONAL**
- 7.- ZONA VERDE PÚBLICA
 - 7a.- ZONA VERDE PRIVADA
 - 8.a.- EQUIPAMIENTO COLMATANDO PARCELA
 - 8.b.- EQUIPAMIENTO EXENTO EN PARCELA
 - 8.c.- EQUIPAMIENTO DE OCIO
 - 9.- COMUNICACIONES Y CAUCES

PLANO DE CATEGORIAS DE CALIFICACION DEL SUELO URBANO E= 1/1000

LOCALIDAD: LA ENCARNACIÓN TEXTO REFUNDIDO MARZO 2008

EQUIPO REDACTOR

PLANO GUIA

COORDINACION: JOSE ALBERTO SAEZ DE HARO, ARQUITECTO

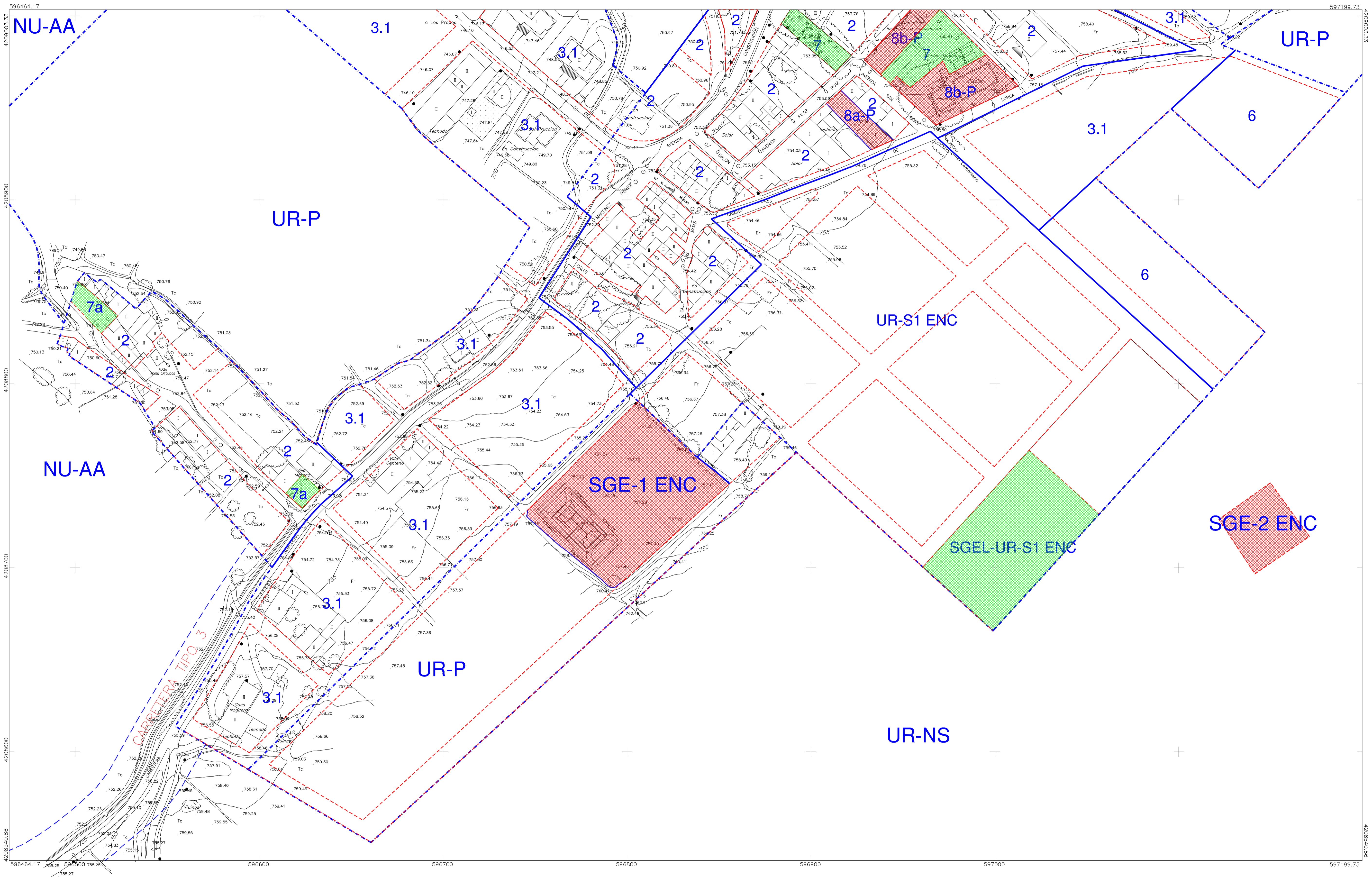
DIEGO MAYORDOMO MARTÍNEZ, ARQUITECTO

VISADO 04/06/2008
Normal 144521/103790

Colegio Oficial de Arquitectos de Murcia HS

Autóres: JOSE ALBERTO SAEZ DE HARO

El Colegio garantiza la firma digital de los autores



PLAN GENERAL MUNICIPAL DE ORDENACION DE CARAVACA DE LA CRUZ

AYUNTAMIENTO DE CARAVACA DE LA CRUZ-COMUNIDAD AUTONOMA DE MURCIA

LEYENDA

- LÍMITES CLASIFICACIÓN DE SUELO
- LÍMITE DE ZONIFICACIÓN
- LÍMITE UE- (UNIDAD DE EJECUCIÓN)
- LÍMITE PE- (PLAN ESPECIAL)
- PROTECCIÓN VÍAS Y CAUCES
- CAUCES
- LÍNEA DE 100 AÑOS
- LÍNEA DE 500 AÑOS
- ARQUEOLOGÍA
- ALINEACIÓN
- B.I.C. (BIEN DE INTERÉS CULTURAL)
- A DESARROLLAR MEDIANTE U.E.
- ALTURA MÁXIMA ENTORNO B.I.C.
- EDIFICACIÓN CATALOGADA

- SUELO NO URBANIZABLE
- NO URBANIZABLE LUGARES DE INTERÉS COMUNITARIO
- NO URBANIZABLE ZONA ESPECIAL PROTECCIÓN DE AVES
- NO URBANIZABLE DE PROTECCIÓN AMBIENTAL
- NO URBANIZABLE DE PROTECCIÓN FORESTAL
- NO URBANIZABLE INADECUADO
- NO URBANIZABLE AGRÍCOLA DE INTERÉS AMBIENTAL
- SUELO URBANIZABLE
- URBANO
- URBANO DE NÚCLEO RURAL

- NU-LIC
- NU-ZEPA
- NU-PA
- NU-F
- NU-I
- NU-AA
- U
- U-NR
- SUELO URBANIZABLE NO SECTORIZADO
- HUERTA URBANIZABLE 1
- HUERTA URBANIZABLE 2
- URBANIZABLE NO SECTORIZADO GENERAL
- URBANIZABLE NO SECTORIZADO (ECONÓMICO-DOT)
- URBANIZABLE ESPECIAL ENTORNO DE PEDANÍAS
- SUELO URBANIZABLE SECTORIZADO
- UR-H1
- UR-H2
- UR-NS
- UR-NS-ED
- UR-P
- UR-S

- CALIFICACIÓN DEL SUELO URBANO
- 1- CASCO ANTIGUO
- 2- CASCO URBANO
- 3- CASCO ACTUAL
- 4- REMITIDO A PLANEAMIENTO ANTERIOR
- 5- RESIDENCIAL EXTENSIVA
- 5c- RESIDENCIAL EXTENSIVA EN CAMINOS

- 6- ECONÓMICO DOTACIONAL
- 7- ZONA VERDE PÚBLICA
- 7a- ZONA VERDE PRIVADA
- 8a- EQUIPAMIENTO COLMATANDO PARCELA
- 8b- EQUIPAMIENTO EXENTO EN PARCELA
- 8c- EQUIPAMIENTO DE OCIO
- 9- COMUNICACIONES Y CAUCES

PLANO DE CATEGORÍAS DE CALIFICACIÓN DEL SUELO URBANO E= 1/1000

LOCALIDAD: LA ENCARNACIÓN TEXTO REFUNDIDO MARZO 2008

EQUIPO REDACTOR

COORDINACIÓN: JOSE ALBERTO SÁEZ DE HARO, ARQUITECTO

DIEGO MAYORDOMO MARTÍNEZ, ARQUITECTO

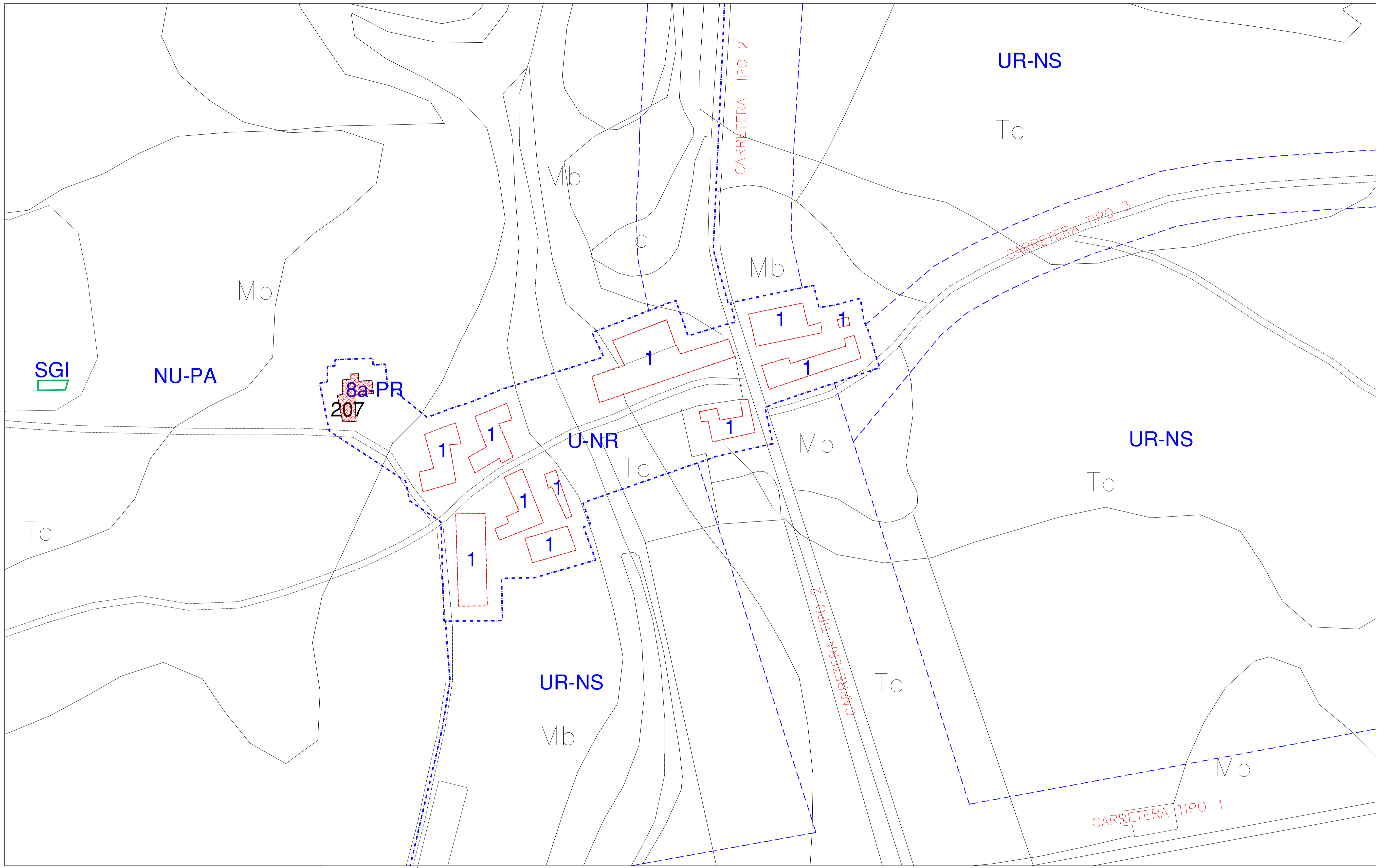
PLANO GUIA

VISADO 04/06/2008
Normal 144521/103790
Autóres: JOSE ALBERTO SÁEZ DE HARO

Colégio Oficial de Arquitectos de Murcia HS

El Colegio garantiza la firma digital de los autores

LA ENCARNACIÓN H2



EL ENTREDICHO

PLAN GENERAL MUNICIPAL DE ORDENACION DE CARAVACA DE LA CRUZ

AYUNTAMIENTO DE CARAVACA DE LA CRUZ-COMUNIDAD AUTONOMA DE MURCIA

LEYENDA

	LÍMITES CLASIFICACIÓN DE SUELO		ALINEACION
	LÍMITE DE ZONIFICACION		B.I.C. (BIEN DE INTERES CULTURAL)
	LÍMITE UE- (UNIDAD DE EJECUCIÓN)		A DESARROLLAR MEDIANTE U.E.
	LÍMITE PE- (PLAN ESPECIAL)		ALTURA MÁXIMA
	PROTECCIÓN VÍAS Y CAUCES		ENTORNO B.I.C.
	CAUCES		EDIFICACION CATALOGADA
	LÍNEA DE 100 AÑOS		
	LÍNEA DE 500 AÑOS		
	ARQUEOLOGÍA		

SUELO NO URBANIZABLE	NU-LIC
NO URBANIZABLE LUGARES DE INTERES COMUNITARIO	NU-ZEPA
NO URBANIZABLE ZONA ESPECIAL PROTECCION DE AVES	NU-PA
NO URBANIZABLE DE PROTECCION AMBIENTAL	NU-F
NO URBANIZABLE INADECUADO	NU-J
NO URBANIZABLE AGRICOLA DE INTERES AMBIENTAL	NU-AA
SUELO URBANIZABLE	U
URBANO	U-NR
URBANO DE NÚCLEO RURAL	

SUELO URBANIZABLE NO SECTORIZADO	UR-H1
HUERTA URBANIZABLE 1	UR-H2
HUERTA URBANIZABLE 2	UR-NS
URBANO NO SECTORIZADO GENERAL	UR-NS-ED
URBANIZABLE NO SECTORIZADO (ECONÓMICO-DOT)	UR-P
URBANIZABLE ESPECIAL ENTORNO DE PEDANIAS	UR-S
SUELO URBANIZABLE SECTORIZADO	
URBANIZABLE SECTORIZADO	

CALIFICACION DEL SUELO URBANO

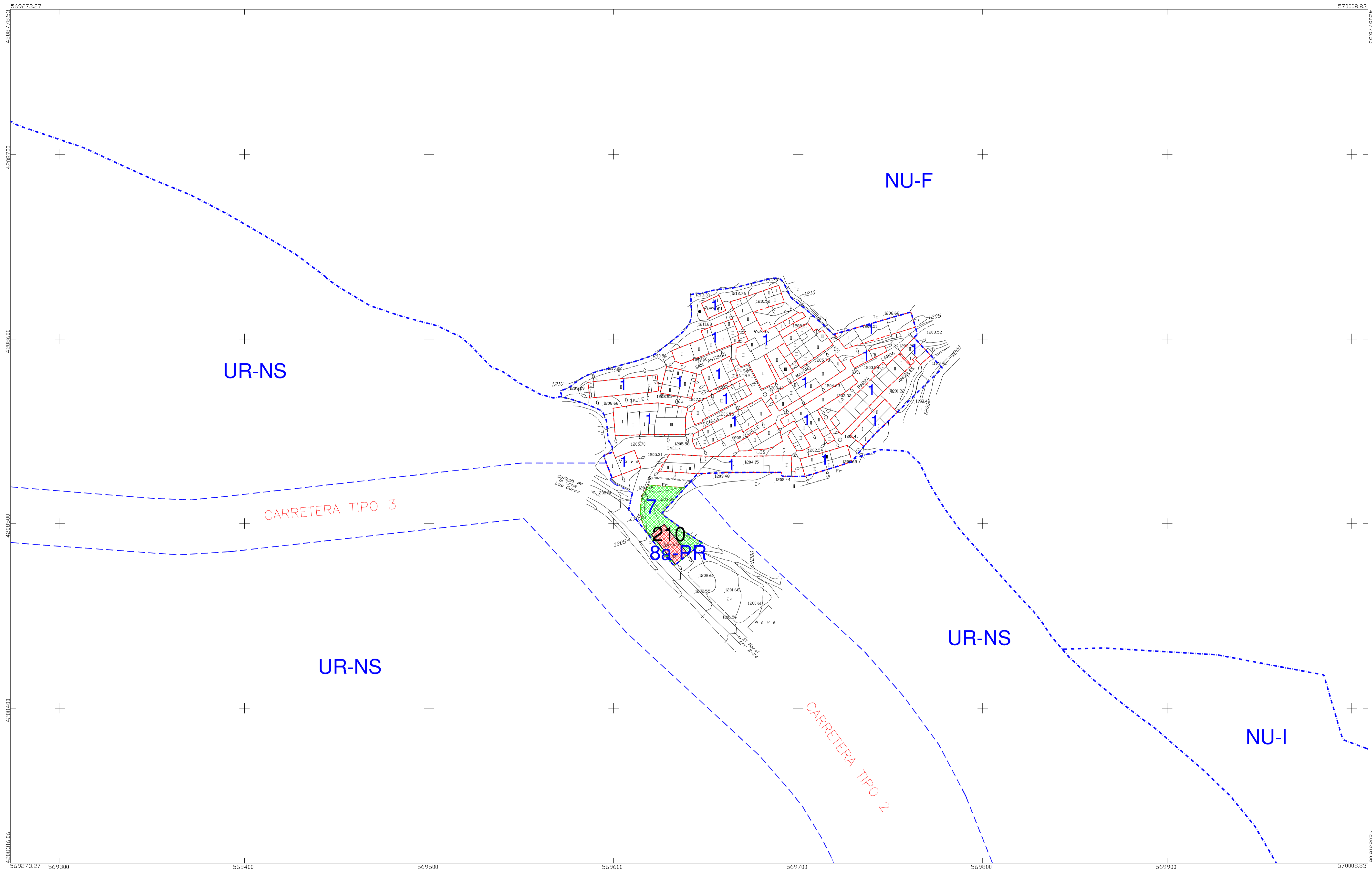
1.- CASCO ANTIGUO	UR-H1
2.- CASCO URBANO	UR-H2
3.- CASCO ACTUAL	UR-NS
4.- REMITIDO A PLANEAMIENTO ANTERIOR	UR-NS-ED
5.- RESIDENCIAL EXTENSIVA	UR-P
5c.- RESIDENCIAL EXTENSIVA EN CAMINOS	UR-S

6.- ECONÓMICO DOTACIONAL	7.- ZONA VERDE PÚBLICA
	7a.- ZONA VERDE PRIVADA
	8.a.- EQUIPAMIENTO COLMATANDO PARCELA
	8.b.- EQUIPAMIENTO EXENTO EN PARCELA
	8.c.- EQUIPAMIENTO DE OCIO
	9.- COMUNICACIONES Y CAUCES

PLANO DE CATEGORIAS DE CALIFICACION DEL SUELO URBANO E= 1/1000

LOCALIDAD: EL ENTREDICHO	TEXTO REFUNDIDO MARZO 2008
EQUIPO REDACTOR	PLANO GUIA
COORDINACION JOSE ALBERTO SAEZ DE HARO, ARQUITECTO	
DIEGO MAYORDOMO MARTÍNEZ, ARQUITECTO	

VISADO 04/06/2008
Normal 144521/103790
Colegio Oficial de Arquitectos de Murcia HS
Autóres: JOSE ALBERTO SAEZ DE HARO
El Colegio garantiza la firma digital de los autores



HORNICO

**PLAN GENERAL MUNICIPAL
DE ORDENACION DE
CARAVACA DE LA CRUZ**

AYUNTAMIENTO DE CARAVACA DE LA CRUZ-COMUNIDAD AUTONOMA DE MURCIA

LEYENDA

- LÍMITES CLASIFICACIÓN DE SUELO
- LÍMITE DE ZONIFICACIÓN
- LÍMITE UE- (UNIDAD DE EJECUCIÓN)
- LÍMITE PE- (PLAN ESPECIAL)
- PROTECCIÓN VÍAS Y CAUCES
- CAUCES
- LÍNEA DE 100 AÑOS
- LÍNEA DE 500 AÑOS
- ARQUEOLOGÍA

- ALINEACIÓN
- B.I.C. (BIEN DE INTERÉS CULTURAL)
- A DESARROLLAR MEDIANTE U.E.
- II
- ALTURA MÁXIMA
- ENTORNO B.I.C.
- EDIFICACIÓN CATALOGADA

SUELO NO URBANIZABLE

- NO URBANIZABLE LUGARES DE INTERÉS COMUNITARIO
- NO URBANIZABLE ZONA ESPECIAL PROTECCIÓN DE AVES
- NO URBANIZABLE DE PROTECCIÓN AMBIENTAL
- NO URBANIZABLE DE PROTECCIÓN FORESTAL
- NO URBANIZABLE INADECUADO
- NO URBANIZABLE AGRÍCOLA DE INTERÉS AMBIENTAL
- SUELO URBANO
- URBANO DE NÚCLEO RURAL

SUELO URBANIZABLE NO SECTORIZADO

- HUERTA URBANIZABLE 1
- HUERTA URBANIZABLE 2
- URBANIZABLE NO SECTORIZADO GENERAL
- URBANIZABLE NO SECTORIZADO (ECONÓMICO-DOT)
- URBANIZABLE ESPECIAL EN TORNO DE PEDANÍAS
- SUELO URBANIZABLE SECTORIZADO
- UR-LIC
- NU-ZEPA
- NU-PA
- NU-F
- NU-H
- NU-AA
- U
- U-NR

CALIFICACIÓN DEL SUELO URBANO

- 1.- CASCO ANTIGUO
- 2.- CASCO URBANO
- 3.- CASCO ACTUAL
- 4.- REMITIDO A PLANEAMIENTO ANTERIOR
- 5.- RESIDENCIAL EXTENSIVA
- 5c.- RESIDENCIAL EXTENSIVA EN CAMINOS
- UR-H1
- UR-H2
- UR-NS
- UR-NS-ED
- UR-P
- UR-S

6.- ECONÓMICO DOTACIONAL

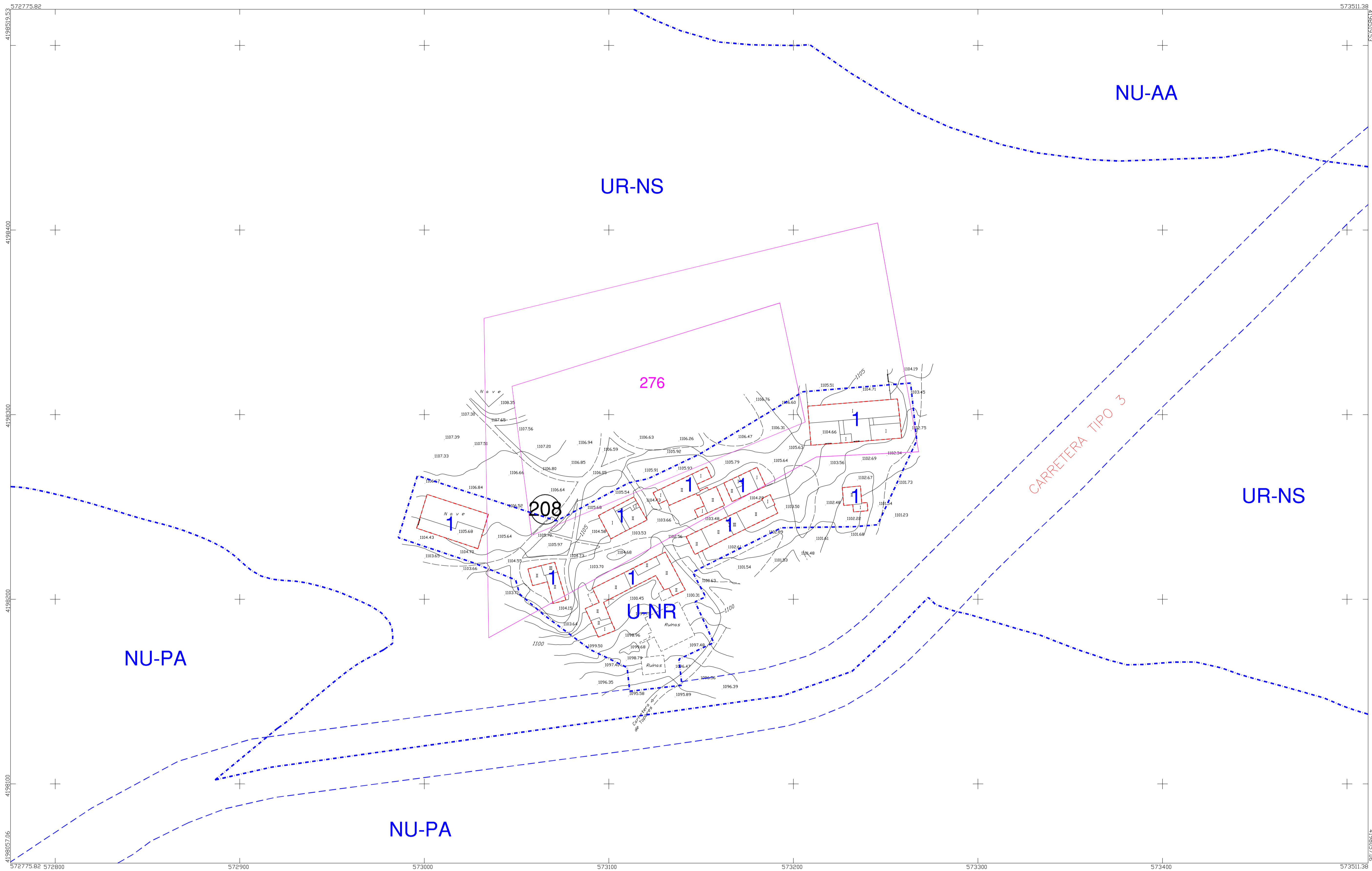
- 7.- ZONA VERDE PÚBLICA
- 7.a- ZONA VERDE PRIVADA
- 8.a- EQUIPAMIENTO COLMATANDO PARCELA
- 8.b- EQUIPAMIENTO EXENTO EN PARCELA
- 8.c- EQUIPAMIENTO DE OCIO
- 9.- COMUNICACIONES Y CAUCES

PLANO DE CATEGORÍAS DE CALIFICACIÓN DEL SUELO URBANO

- LOCALIDAD: **HORNICO**
- EQUIPO REDACTOR
- COORDINACION
- JOSE ALBERTO SAEZ DE HARO, ARQUITECTO
- DIEGO MAYORDOMO MARTÍNEZ, ARQUITECTO

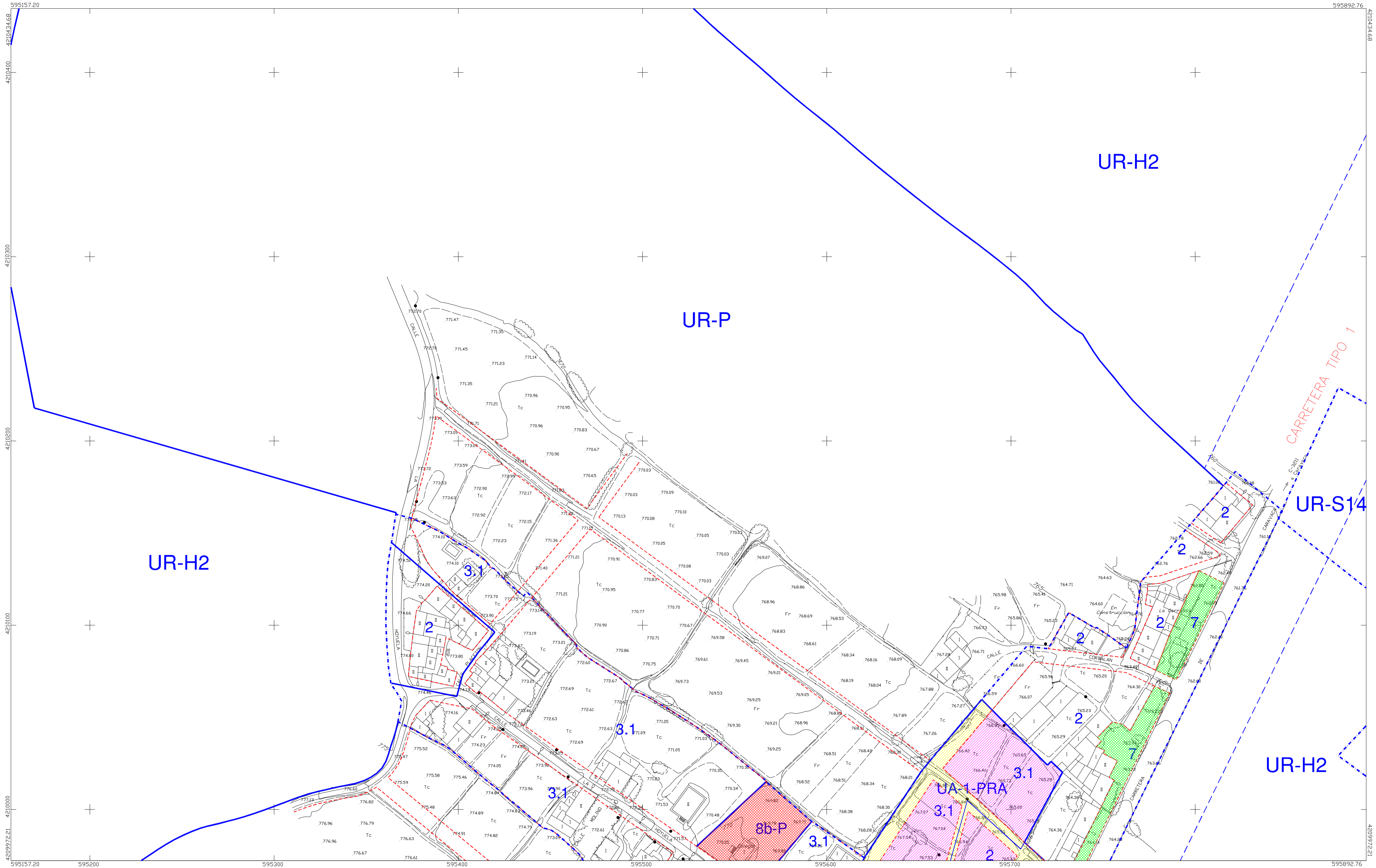
E= 1/1000
TEXTO REFUNDIDO MARZO 2008
PLANO GUIA

VISADO 04/06/2008
Normal 144521/103790
Colegio Oficial de Arquitectos de Murcia HS
Autóres: JOSE ALBERTO SAEZ DE HARO
El Colegio garantiza la firma digital de los autores



JUNQUERA

PLAN GENERAL MUNICIPAL DE ORDENACION DE CARAVACA DE LA CRUZ AYUNTAMIENTO DE CARAVACA DE LA CRUZ-COMUNIDAD AUTONOMA DE MURCIA	LEYENDA LÍMITES CLASIFICACIÓN DE SUELO LÍMITE DE ZONIFICACIÓN LÍMITE UE-(UNIDAD DE EJECUCIÓN) LÍMITE PE-(PLAN ESPECIAL) PROTECCIÓN VÍAS Y CAUCES CAUCES LÍNEA DE 100 AÑOS LÍNEA DE 500 AÑOS ARQUEOLOGÍA		ALINEACIÓN B.I.C. (BIEN DE INTERÉS CULTURAL) A DESARROLLAR MEDIANTE U.E. ALTURA MÁXIMA ENTORNO B.I.C. EDIFICACIÓN CATALOGADA		SUELO NO URBANIZABLE NO URBANIZABLE LUGARES DE INTERÉS COMUNITARIO NO URBANIZABLE ZONA ESPECIAL PROTECCIÓN DE AVES NO URBANIZABLE DE PROTECCIÓN AMBIENTAL NO URBANIZABLE DE PROTECCIÓN FORESTAL NO URBANIZABLE INADECUADO NO URBANIZABLE AGRÍCOLA DE INTERÉS AMBIENTAL SUELO URBANO URBANO DE NÚCLEO RURAL		SUELO URBANIZABLE NO SECTORIZADO HUERTA URBANIZABLE 1 HUERTA URBANIZABLE 2 URBANIZABLE NO SECTORIZADO GENERAL URBANIZABLE NO SECTORIZADO (ECONÓMICO-DOT) URBANIZABLE ESPECIAL ENTORNO DE PEDANÍAS SUELO URBANIZABLE SECTORIZADO URBANIZABLE SECTORIZADO		CALIFICACIÓN DEL SUELO URBANO 1.- CASCO ANTIGUO 2.- CASCO URBANO 3.- CASCO ACTUAL 4.- REMITIDO A PLANEAMIENTO ANTERIOR 5.- RESIDENCIAL EXTENSIVA 5c.- RESIDENCIAL EXTENSIVA EN CAMINOS		6.- ECONÓMICO DOTACIONAL 7.- ZONA VERDE PÚBLICA 7.a- ZONA VERDE PRIVADA 8.a- EQUIPAMIENTO COLMATANDO PARCELA 8.b- EQUIPAMIENTO EXENTO EN PARCELA 8.c- EQUIPAMIENTO DE OCIO 9.- COMUNICACIONES Y CAUCES		PLANO DE CATEGORÍAS DE CALIFICACIÓN DEL SUELO URBANO LOCALIDAD: JUNQUERA EQUIPO REDACTOR COORDINACIÓN JOSE ALBERTO SAEZ DE HARO, ARQUITECTO DIEGO MAYORDOMO MARTÍNEZ, ARQUITECTO		E= 1/1000 TEXTO REFUNDIDO MARZO 2008 PLANO GUIA VISADO 04/06/2008 144521/103790 Colegio Oficial de Arquitectos de Murcia Autores: JOSE ALBERTO SAEZ DE HARO HS	
	UR-H1 UR-H2 UR-NS UR-NS-ED UR-P UR-S		NU-LIC NU-ZEPA NU-PA NU-F NU-I NU-AA U U-NR		UR-H1 UR-H2 UR-NS UR-NS-ED UR-P UR-S		7.- ZONA VERDE PÚBLICA 7.a- ZONA VERDE PRIVADA 8.a- EQUIPAMIENTO COLMATANDO PARCELA 8.b- EQUIPAMIENTO EXENTO EN PARCELA 8.c- EQUIPAMIENTO DE OCIO 9.- COMUNICACIONES Y CAUCES		E= 1/1000 TEXTO REFUNDIDO MARZO 2008 PLANO GUIA VISADO 04/06/2008 144521/103790 Colegio Oficial de Arquitectos de Murcia Autores: JOSE ALBERTO SAEZ DE HARO HS							



PLAN GENERAL MUNICIPAL DE ORDENACION DE CARAVACA DE LA CRUZ

AYUNTAMIENTO DE CARAVACA DE LA CRUZ-COMUNIDAD AUTONOMA DE MURCIA

LEYENDA

- LÍMITES CLASIFICACIÓN DE SUELO
- LÍMITE DE ZONIFICACIÓN
- LÍMITE UE- (UNIDAD DE EJECUCIÓN)
- LÍMITE PE- (PLAN ESPECIAL)
- PROTECCIÓN VÍAS Y CAUCES
- CAUCES
- LÍNEA DE 100 AÑOS
- LÍNEA DE 500 AÑOS
- ARQUEOLOGÍA
- ALINEACIÓN
- B.I.C. (BIEN DE INTERÉS CULTURAL)
- A DESARROLLAR MEDIANTE U.E.
- II ALTURA MÁXIMA ENTORNO B.I.C.
- EDIFICACIÓN CATALOGADA

- SUELO NO URBANIZABLE
- NO URBANIZABLE LUGARES DE INTERÉS COMUNITARIO
- NO URBANIZABLE ZONA ESPECIAL PROTECCIÓN DE AVES
- NO URBANIZABLE DE PROTECCIÓN AMBIENTAL
- NO URBANIZABLE DE PROTECCIÓN FORESTAL
- NO URBANIZABLE INADECUADO
- NO URBANIZABLE AGRÍCOLA DE INTERÉS AMBIENTAL
- SUELO URBANIZABLE
- URBANO
- URBANO DE NÚCLEO RURAL

- NU-LIC
- NU-ZEPA
- NU-PA
- NU-F
- NU-I
- NU-AA
- U
- U-NR
- SUELO URBANIZABLE NO SECTORIZADO
- HUERTA URBANIZABLE 1
- HUERTA URBANIZABLE 2
- URBANIZABLE NO SECTORIZADO GENERAL
- URBANIZABLE NO SECTORIZADO (ECONÓMICO-DOT)
- URBANIZABLE ESPECIAL ENTORNO DE PEDANÍAS
- SUELO URBANIZABLE SECTORIZADO
- UR-H1
- UR-H2
- UR-NS
- UR-NS-ED
- UR-P
- UR-S

- CALIFICACIÓN DEL SUELO URBANO
- 1.- CASCO ANTIGUO
- 2.- CASCO URBANO
- 3.- CASCO ACTUAL
- 4.- REMITIDO A PLANEAMIENTO ANTERIOR
- 5.- RESIDENCIAL EXTENSIVA
- 5c.- RESIDENCIAL EXTENSIVA EN CAMINOS

- 6.- ECONÓMICO DOTACIONAL
- 7.- ZONA VERDE PÚBLICA
- 7a.- ZONA VERDE PRIVADA
- 8.a.- EQUIPAMIENTO COLMATANDO PARCELA
- 8.b.- EQUIPAMIENTO EXENTO EN PARCELA
- 8.c.- EQUIPAMIENTO DE OCIO
- 9.- COMUNICACIONES Y CAUCES

PLANO DE CATEGORÍAS DE CALIFICACIÓN DEL SUELO URBANO E= 1/1000

LOCALIDAD: **LOS PRADOS** TEXTO REFUNDIDO MARZO 2008

EQUIPO REDACTOR

COORDINACIÓN: JOSE ALBERTO SAEZ DE HARO, ARQUITECTO

DIEGO MAYORDOMO MARTÍNEZ, ARQUITECTO

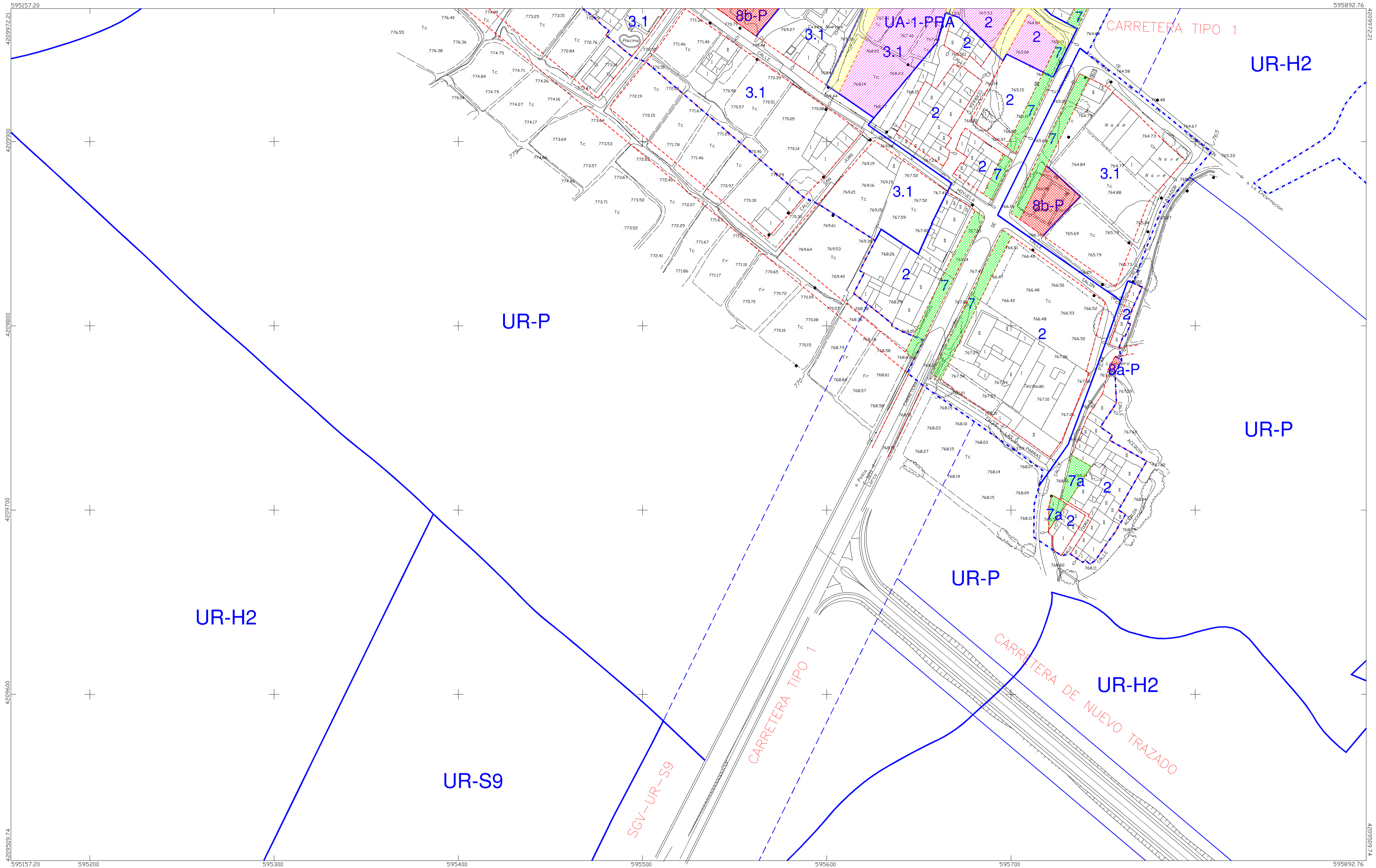
PLANO GUIA

VISADO 04/06/2008
Normal 144521/103790

Collegio Oficial de Arquitectos de Murcia HS

Autores: JOSE ALBERTO SAEZ DE HARO

El Colegio garantiza la firma digital de los autores



PLAN GENERAL MUNICIPAL DE ORDENACION DE CARAVACA DE LA CRUZ

AYUNTAMIENTO DE CARAVACA DE LA CRUZ-COMUNIDAD AUTONOMA DE MURCIA

LEYENDA

	LIMITES CLASIFICACION DE SUELO
	LIMITE DE ZONIFICACION
	LIMITE UE- (UNIDAD DE EJECUCION)
	LIMITE PE- (PLAN ESPECIAL)
	PROTECCION VIAS Y CAUCES
	CAUCES
	LINEA DE 100 AÑOS
	LINEA DE 500 AÑOS
	ARQUEOLOGIA
	ALINEACION
	B.I.C. (BIEN DE INTERES CULTURAL)
	A DESARROLLAR MEDIANTE U.E.
	II
	ALTURA MÁXIMA
	ENTORNO B.I.C.
	EDIFICACION CATALOGADA

SUELO NO URBANIZABLE	UR-H1
NO URBANIZABLE LUGARES DE INTERES COMUNITARIO	UR-H2
NO URBANIZABLE ZONA ESPECIAL PROTECCION DE AVES	UR-NS
NO URBANIZABLE DE PROTECCION AMBIENTAL	UR-NS-ED
NO URBANIZABLE DE PROTECCION FORESTAL	UR-P
NO URBANIZABLE INADECUADO	UR-S
NO URBANIZABLE AGRICOLA DE INTERES AMBIENTAL	
SUELO URBANIZABLE	
SUELO URBANIZABLE NO SECTORIZADO	
URBANO	
URBANO DE NÚCLEO RURAL	

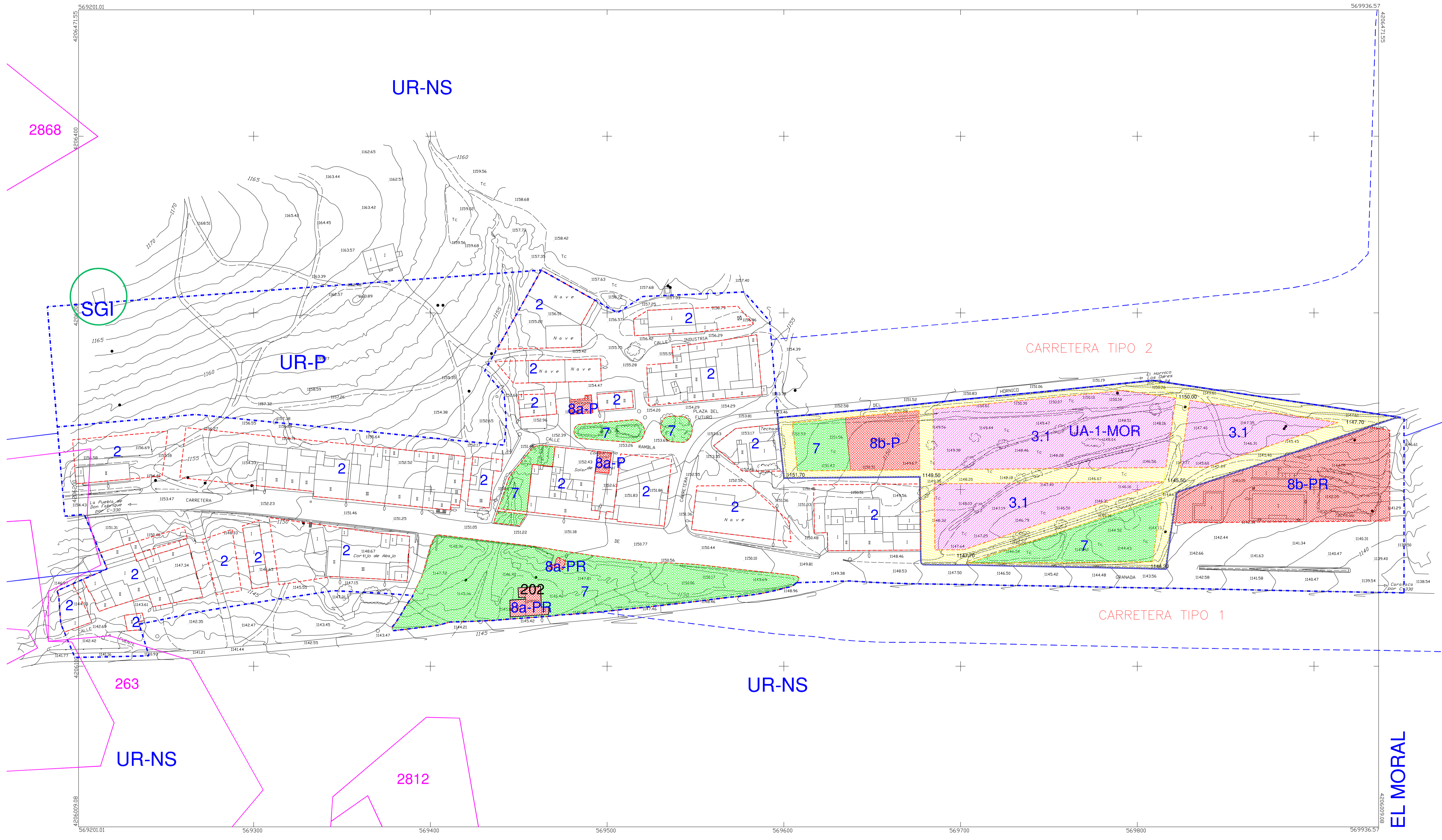
NU-LIC	SUELO URBANIZABLE NO SECTORIZADO
NU-ZEPA	HUERTA URBANIZABLE 1
NU-PA	HUERTA URBANIZABLE 2
NU-F	URBANIZABLE NO SECTORIZADO GENERAL
NU-I	URBANIZABLE NO SECTORIZADO (ECONÓMICO-DOT)
NU-AA	URBANIZABLE ESPECIAL ENTORNO DE PEDANIAS
U	SUELO URBANIZABLE SECTORIZADO
U-NR	URBANIZABLE SECTORIZADO

UR-H1	CALIFICACION DEL SUELO URBANO
UR-H2	1.- CASCO ANTIGUO
UR-NS	2.- CASCO URBANO
UR-NS-ED	3.- CASCO ACTUAL
UR-P	4.- REMITIDO A PLANEAMIENTO ANTERIOR
UR-S	5.- RESIDENCIAL EXTENSIVA
	5c.- RESIDENCIAL EXTENSIVA EN CAMINOS

6.- ECONÓMICO DOTACIONAL	7.- ZONA VERDE PUBLICA
7a.- ZONA VERDE PRIVADA	8a.- EQUIPAMIENTO COLMATANDO PARCELA
8b.- EQUIPAMIENTO EXENTO EN PARCELA	8c.- EQUIPAMIENTO DE OCIO
9.- COMUNICACIONES Y CAUCES	

PLANO DE CATEGORIAS DE CALIFICACION DEL SUELO URBANO E= 1/1000	
LOCALIDAD: LOS PRADOS	TEXTO REFUNDIDO MARZO 2008
EQUIPO REDACTOR	
COORDINACION: JOSE ALBERTO SAEZ DE HARO, ARQUITECTO	
DIEGO MAYORDOMO MARTÍNEZ, ARQUITECTO	
PLANO GUIA	

VISADO 04/06/2008
 Normal 144521/103790
 Colegio Oficial de Arquitectos de Murcia HS
 Autores: JOSE ALBERTO SAEZ DE HARO
 El Colegio garantiza la firma digital de los autores



PLAN GENERAL MUNICIPAL DE ORDENACION DE CARAVACA DE LA CRUZ

AYUNTAMIENTO DE CARAVACA DE LA CRUZ-COMUNIDAD AUTONOMA DE MURCIA

LEYENDA

- LÍMITE CLASIFICACIÓN DE SUELO
- LÍMITE DE ZONIFICACIÓN
- LÍMITE UE- (UNIDAD DE EJECUCIÓN)
- LÍMITE PE- (PLAN ESPECIAL)
- PROTECCIÓN VÍAS Y CAUCES
- LÍNEA DE 100 AÑOS
- LÍNEA DE 500 AÑOS
- ARQUEOLOGÍA
- ALINEACIÓN
- B.I.C. (BIEN DE INTERÉS CULTURAL)
- A DESARROLLAR MEDIANTE U.E.
- ALTURA MÁXIMA
- ENTORNO B.I.C.
- EDIFICACIÓN CATALOGADA

- SUELO NO URBANIZABLE**
- NO URBANIZABLE LUGARES DE INTERÉS COMUNITARIO
 - NO URBANIZABLE ZONA ESPECIAL PROTECCIÓN DE AVES
 - NO URBANIZABLE DE PROTECCIÓN AMBIENTAL
 - NO URBANIZABLE DE PROTECCIÓN FORESTAL
 - NO URBANIZABLE INADECUADO
 - NO URBANIZABLE AGRÍCOLA DE INTERÉS AMBIENTAL
 - SUELO URBANO
 - URBANO DE NÚCLEO RURAL

- SUELO URBANIZABLE NO SECTORIZADO**
- HUERTA URBANIZABLE 1
 - HUERTA URBANIZABLE 2
 - URBANO URBANIZABLE NO SECTORIZADO GENERAL
 - URBANO URBANIZABLE NO SECTORIZADO (ECONÓMICO-DOT)
 - URBANO URBANIZABLE ESPECIAL ENTORNO DE PEDANÍAS
 - SUELO URBANIZABLE SECTORIZADO

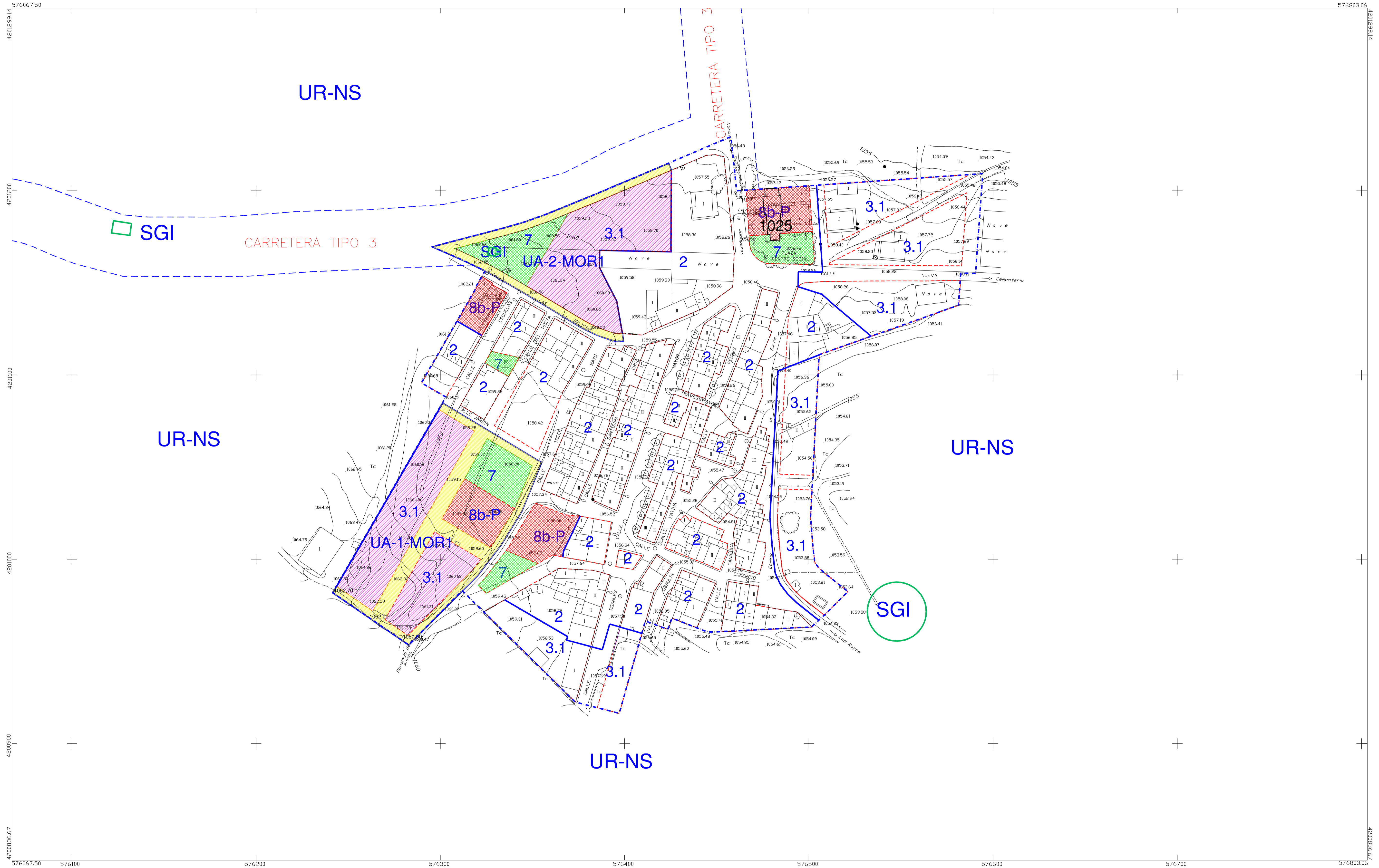
- CALIFICACIÓN DEL SUELO URBANO**
- UR-H1
 - UR-H2
 - UR-NS
 - UR-NS-ED
 - UR-P
 - UR-S

- 6.- ECONÓMICO DOTACIONAL
- 7.- ZONA VERDE PÚBLICA
- 7.a- ZONA VERDE PRIVADA
- 8.a- EQUIPAMIENTO COLMATANDO PARCELA
- 8.b- EQUIPAMIENTO EXENTO EN PARCELA
- 8.c- EQUIPAMIENTO DE OCIO
- 9.- COMUNICACIONES Y CAUCES

PLANO DE CATEGORÍAS DE CALIFICACIÓN DEL SUELO URBANO E= 1/1000
 LOCALIDAD: EL MORAL TEXTO REFUNDIDO MARZO 2008
 EQUIPO REDACTOR PLANO GUÍA
 COORDINACIÓN: JOSE ALBERTO SAEZ DE HARO, ARQUITECTO
 DIEGO MAYORDOMO MARTÍNEZ, ARQUITECTO

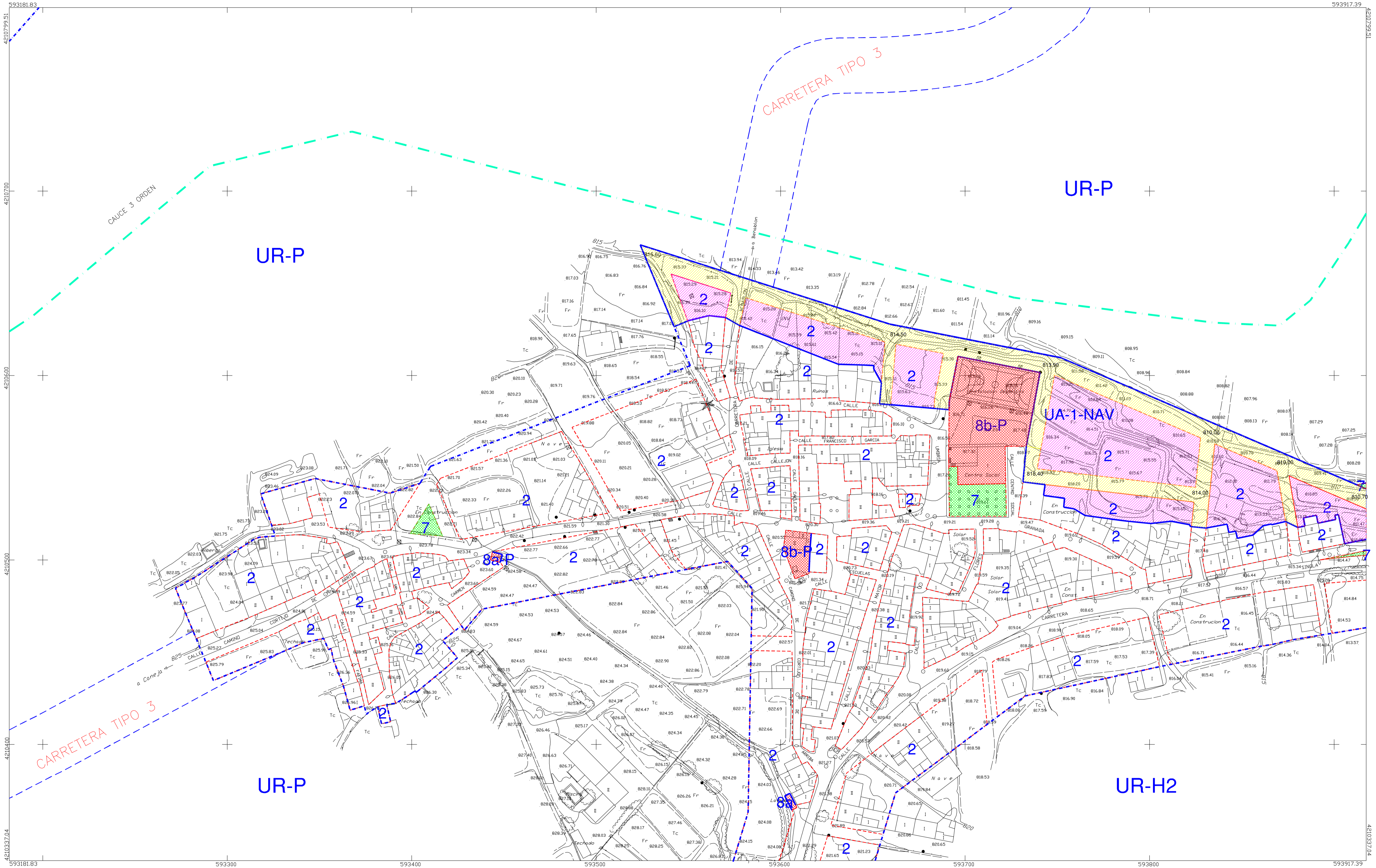
VISADO 04/06/2008
 Normal 144521/103790
 Colegio Oficial de Arquitectos de Murcia HS
 Autores: JOSE ALBERTO SAEZ DE HARO
 El Colegio garantiza la firma digital de los autores

EL MORAL



EL MORALEJO

<p>PLAN GENERAL MUNICIPAL DE ORDENACION DE CARAVACA DE LA CRUZ</p> <p>AYUNTAMIENTO DE CARAVACA DE LA CRUZ-COMUNIDAD AUTONOMA DE MURCIA</p>	<p>LEYENDA</p> <p>--- LÍMITES CLASIFICACIÓN DE SUELO</p> <p>--- LÍMITE DE ZONIFICACIÓN</p> <p>--- LÍMITE UE- (UNIDAD DE EJECUCIÓN)</p> <p>--- LÍMITE PE- (PLAN ESPECIAL)</p> <p>--- PROTECCIÓN VÍAS Y CAUCES</p> <p>--- CAUCES</p> <p>--- LÍNEA DE 100 AÑOS</p> <p>--- LÍNEA DE 500 AÑOS</p> <p>--- ARQUEOLOGÍA</p>	<p>--- ALINEACIÓN</p> <p>B.I.C. (BIEN DE INTERÉS CULTURAL)</p> <p>A DESARROLLAR MEDIANTE U.E.</p> <p>II ALTURA MÁXIMA</p> <p>ENTORNO B.I.C.</p> <p>000 EDIFICACIÓN CATALOGADA</p>	<p>SUELO NO URBANIZABLE</p> <p>NO URBANIZABLE LUGARES DE INTERÉS COMUNITARIO</p> <p>NO URBANIZABLE ZONA ESPECIAL PROTECCIÓN DE AVES</p> <p>NO URBANIZABLE DE PROTECCIÓN AMBIENTAL</p> <p>NO URBANIZABLE DE PROTECCIÓN FORESTAL</p> <p>NO URBANIZABLE INADECUADO</p> <p>NO URBANIZABLE AGRÍCOLA DE INTERÉS AMBIENTAL</p> <p>SUELO URBANO</p> <p>URBANO DE NÚCLEO RURAL</p>	<p>NU-LIC</p> <p>NU-ZEPA</p> <p>NU-PA</p> <p>NU-F</p> <p>NU-H</p> <p>NU-AA</p> <p>U</p> <p>U-NR</p>	<p>SUELO URBANIZABLE NO SECTORIZADO</p> <p>HUERTA URBANIZABLE 1</p> <p>HUERTA URBANIZABLE 2</p> <p>URBANIZABLE NO SECTORIZADO GENERAL</p> <p>URBANIZABLE NO SECTORIZADO (ECONÓMICO-DOT)</p> <p>URBANIZABLE ESPECIAL ENTORNO DE PEDANÍAS</p> <p>SUELO URBANIZABLE SECTORIZADO</p> <p>UR-S</p>	<p>CALIFICACIÓN DEL SUELO URBANO</p> <p>1.- CASCO ANTIGUO</p> <p>2.- CASCO URBANO</p> <p>3.- CASCO ACTUAL</p> <p>4.- REMITIDO A PLANEAMIENTO ANTERIOR</p> <p>5.- RESIDENCIAL EXTENSIVA</p> <p>5c.- RESIDENCIAL EXTENSIVA EN CAMINOS</p>	<p>6.- ECONÓMICO DOTACIONAL</p> <p>7.- ZONA VERDE PÚBLICA</p> <p>7.a.- ZONA VERDE PRIVADA</p> <p>8.- EQUIPAMIENTO COLMATANDO PARCELA</p> <p>8.a.- EQUIPAMIENTO EXENTO EN PARCELA</p> <p>8.b.- EQUIPAMIENTO DE OCIO</p> <p>8.c.- EQUIPAMIENTO DE OCIO</p> <p>9.- COMUNICACIONES Y CAUCES</p>	<p>PLANO DE CATEGORÍAS DE CALIFICACIÓN DEL SUELO URBANO E= 1/1000</p> <p>LOCALIDAD: EL MORALEJO TEXTO REFUNDIDO MARZO 2008</p> <p>EQUIPO REDACTOR</p> <p>PLANO GUIA</p> <p>COORDINACION</p> <p>JOSE ALBERTO SAEZ DE HARO, ARQUITECTO</p> <p>DIEGO MAYORDOMO MARTÍNEZ, ARQUITECTO</p>
	<p>VISADO 04/06/2008</p> <p>Normal 144521/103790</p> <p>Collegio Oficial de Arquitectos de Murcia HS</p> <p>Autóres: JOSE ALBERTO SAEZ DE HARO</p> <p>El Colegio garantiza la firma digital de los autores</p>							



PLAN GENERAL MUNICIPAL DE ORDENACION DE CARAVACA DE LA CRUZ

AYUNTAMIENTO DE CARAVACA DE LA CRUZ-COMUNIDAD AUTONOMA DE MURCIA

LEYENDA

- LIMITES CLASIFICACION DE SUELO
- LIMITE DE ZONIFICACION
- LIMITE UE-(UNIDAD DE EJECUCION)
- LIMITE PE-(PLAN ESPECIAL)
- PROTECCION VIAS Y CAUCES
- CAUCES
- LINEA DE 100 AÑOS
- LINEA DE 500 AÑOS
- ARQUEOLOGIA
- ALINEACION
- B.I.C. (BIEN DE INTERES CULTURAL) A DESARROLLAR MEDIANTE U.E.
- ALTURA MÁXIMA ENTORNO B.I.C.
- EDIFICACION CATALOGADA

- SUELO NO URBANIZABLE
- NO URBANIZABLE ZONA ESPECIAL PROTECCION DE AVES
- NO URBANIZABLE DE PROTECCION AMBIENTAL
- NO URBANIZABLE DE PROTECCION FORESTAL
- NO URBANIZABLE AGRICOLA DE INTERES AMBIENTAL
- SUELO URBANO
- URBANO DE NÚCLEO RURAL

- NU-LIC
- NU-ZEPA
- NU-PA
- NU-F
- NU-I
- NU-AA
- U
- U-IR

- SUELO URBANIZABLE NO SECTORIZADO
- HUERTA URBANIZABLE 1
- HUERTA URBANIZABLE 2
- URBANO NO SECTORIZADO GENERAL
- URBANO NO SECTORIZADO (ECONÓMICO-DOT)
- URBANO ESPECIAL ENTORNO DE PEDANIAS
- SUELO URBANIZABLE SECTORIZADO
- UR-H1
- UR-H2
- UR-NS
- UR-NS-ED
- UR-P
- UR-S

- CALIFICACION DEL SUELO URBANO
- 1- CASCO ANTIGUO
- 2- CASCO URBANO
- 3- CASCO ACTUAL
- 4- REMITIDO A PLANEAMIENTO ANTERIOR
- 5- RESIDENCIAL EXTENSIVA
- 5c- RESIDENCIAL EXTENSIVA EN CAMINOS
- 6- ECONÓMICO DOTACIONAL
- 7- ZONA VERDE PUBLICA
- 7a- ZONA VERDE PRIVADA
- 8a- EQUIPAMIENTO COLMATANDO PARCELA
- 8b- EQUIPAMIENTO EXENTO EN PARCELA
- 8c- EQUIPAMIENTO DE OCIO
- 9- COMUNICACIONES Y CAUCES

PLANO DE CATEGORIAS DE CALIFICACION DEL SUELO URBANO E= 1/1000

LOCALIDAD: NAVARES TEXTO REFUNDIDO MARZO 2008

EQUIPO REDACTOR

COORDINACION: JOSE ALBERTO SAEZ DE HARO, ARQUITECTO

DIEGO MAYORDOMO MARTÍNEZ, ARQUITECTO

PLANO GUIA

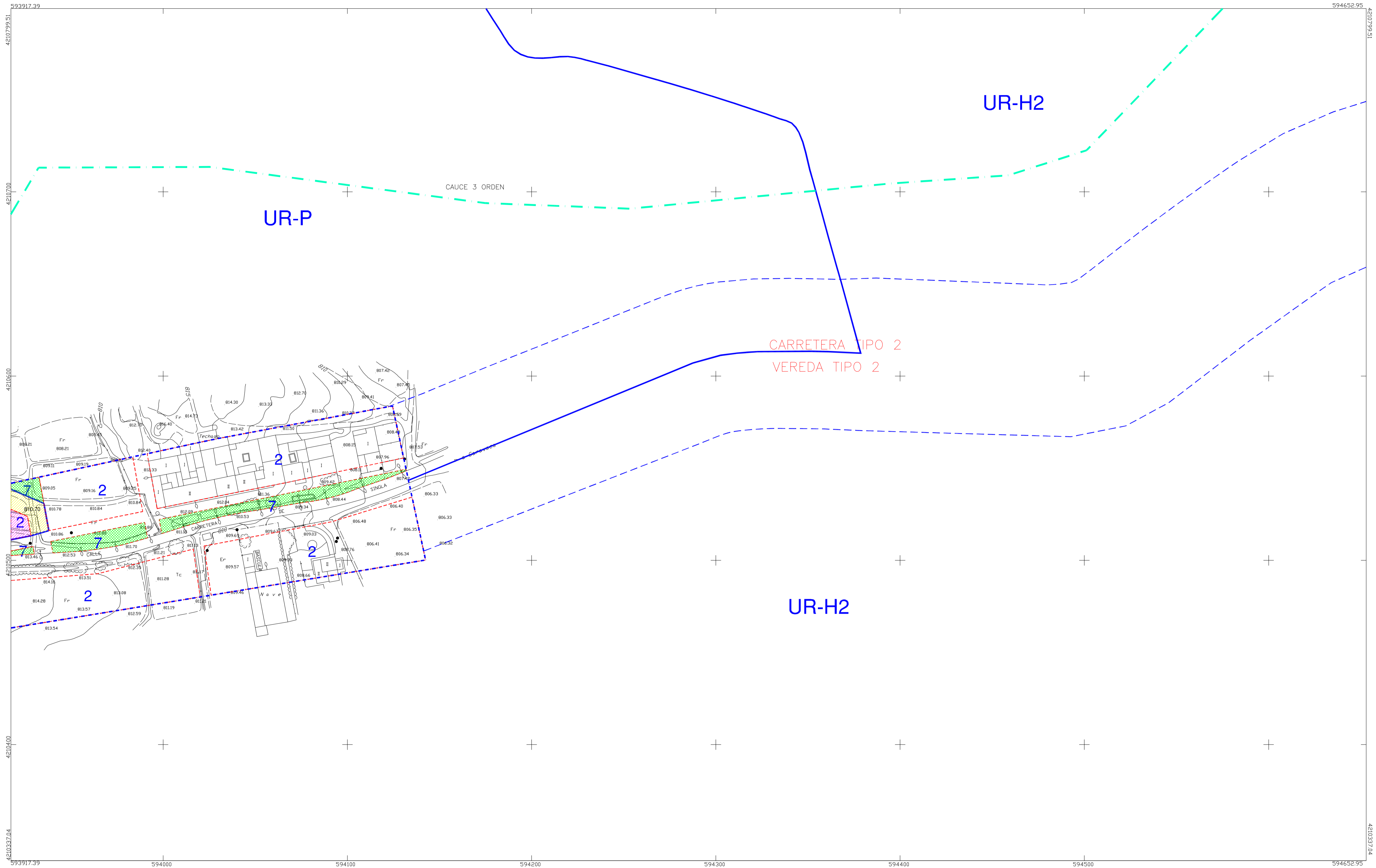
H1 H2 H3

VISADO 04/06/2008
Normal 144521103790

Colégio Oficial de Arquitectos de Murcia HS

Autores: JOSE ALBERTO SAEZ DE HARO

El Colegio garantiza la firma digital de los autores



NAVAVES H2

PLAN GENERAL MUNICIPAL DE ORDENACION DE CARAVACA DE LA CRUZ

AYUNTAMIENTO DE CARAVACA DE LA CRUZ-COMUNIDAD AUTONOMA DE MURCIA

LEYENDA

	LIMITES CLASIFICACION DE SUELO		ALINEACION
	LIMITE DE ZONIFICACION		B.I.C. (BIEN DE INTERES CULTURAL)
	LIMITE UE- (UNIDAD DE EJECUCION)		A DESARROLLAR MEDIANTE U.E.
	LIMITE PE- (PLAN ESPECIAL)		II
	PROTECCION VIAS Y CAUCES		ALTURA MÁXIMA
	CAUCES		ENTORNO B.I.C.
	LÍNEA DE 100 AÑOS		EDIFICACION CATALOGADA
	LÍNEA DE 500 AÑOS		
	ARQUEOLOGIA		

SUELO NO URBANIZABLE	NU-LIC	SUELO URBANIZABLE NO SECTORIZADO	UR-H1
NO URBANIZABLE LUGARES DE INTERES COMUNITARIO	NU-ZEPA	HUERTA URBANIZABLE 1	UR-H2
NO URBANIZABLE ZONA ESPECIAL PROTECCION DE AVES	NU-PA	HUERTA URBANIZABLE 2	UR-NS
NO URBANIZABLE DE PROTECCION AMBIENTAL	NU-F	URBANIZABLE NO SECTORIZADO GENERAL	UR-NS-ED
NO URBANIZABLE DE PROTECCION FORESTAL	NU-I	URBANIZABLE NO SECTORIZADO (ECONÓMICO-DOT)	UR-P
NO URBANIZABLE INADECUADO	NU-AA	URBANIZABLE ESPECIAL ENTORNO DE PEDANIAS	
NO URBANIZABLE AGRICOLA DE INTERES AMBIENTAL	U	SUELO URBANIZABLE SECTORIZADO	
SUELO URBANO	U-NR	URBANIZABLE SECTORIZADO	UR-S
URBANO DE NÚCLEO RURAL			

CALIFICACION DEL SUELO URBANO

1- CASCO ANTIGUO	6- ECONÓMICO DOTACIONAL
2- CASCO URBANO	7- ZONA VERDE PÚBLICA
3- CASCO ACTUAL	7.a- ZONA VERDE PRIVADA
4- REMITIDO A PLANEAMIENTO ANTERIOR	8.a- EQUIPAMIENTO COLMATANDO PARCELA
5- RESIDENCIAL EXTENSIVA	8.b- EQUIPAMIENTO EXENTO EN PARCELA
5c- RESIDENCIAL EXTENSIVA EN CAMINOS	8.c- EQUIPAMIENTO DE OCIO
	9- COMUNICACIONES Y CAUCES

PLANO DE CATEGORIAS DE CALIFICACION DEL SUELO URBANO E= 1/1000

LOCALIDAD: NAVAVES TEXTO REFUNDIDO MARZO 2008

EQUIPO REDACTOR

COORDINACION: JOSE ALBERTO SAEZ DE HARO, ARQUITECTO

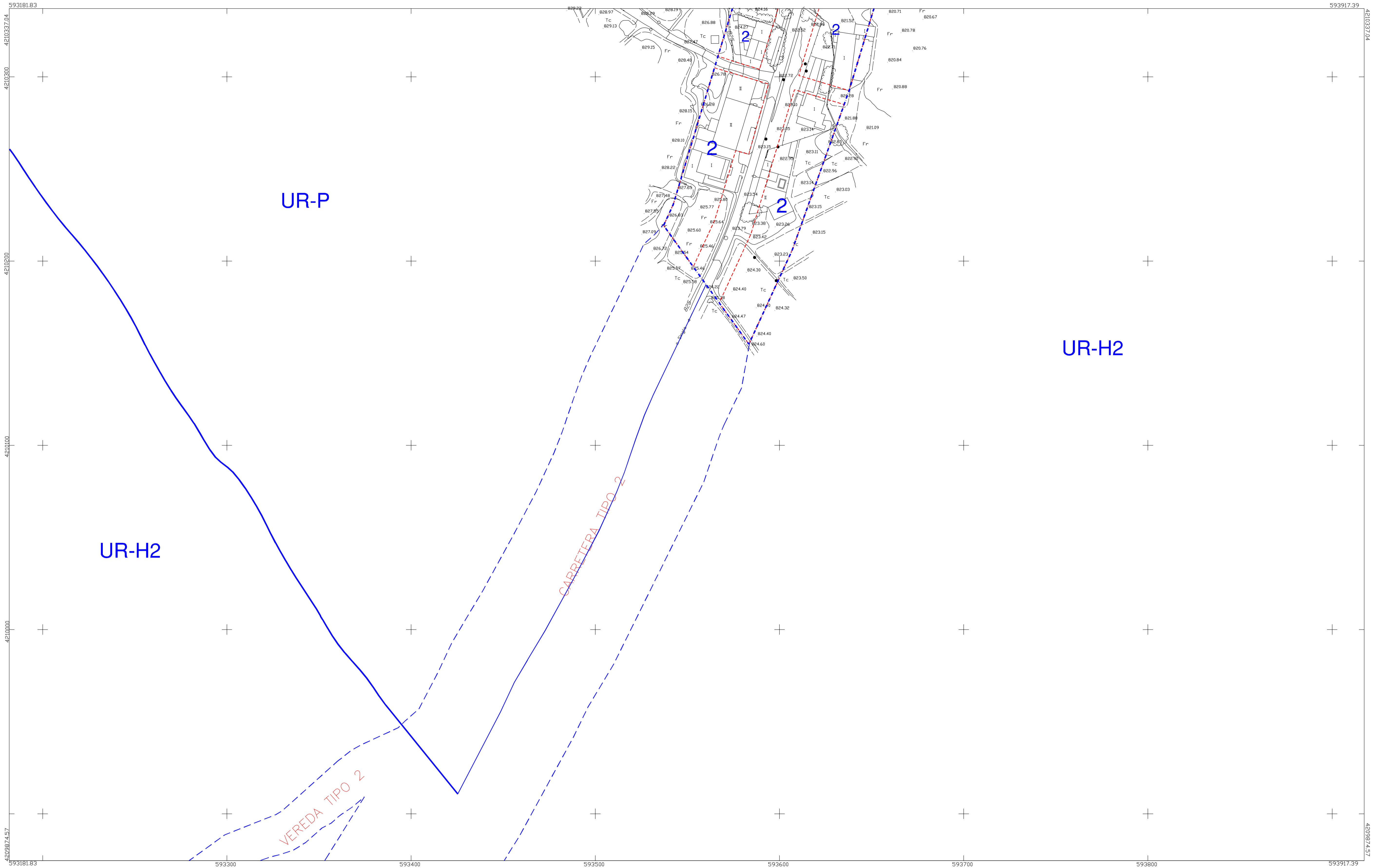
DIEGO MAYORDOMO MARTÍNEZ, ARQUITECTO

PLANO GUIA

VISADO 04/06/2008
144521/103790

Colégio Oficial de Arquitectos de Murcia
Autóres: JOSE ALBERTO SAEZ DE HARO

El Colégio garantiza la firma digital de los autores



NAVARES H3

PLAN GENERAL MUNICIPAL DE ORDENACION DE CARAVACA DE LA CRUZ

AYUNTAMIENTO DE CARAVACA DE LA CRUZ-COMUNIDAD AUTONOMA DE MURCIA

LEYENDA

	LIMITES CLASIFICACION DE SUELO		ALINEACION
	LIMITE DE ZONIFICACION		B.I.C. (BIEN DE INTERES CULTURAL)
	LIMITE UE- (UNIDAD DE EJECUCION)		A DESARROLLAR MEDIANTE U.E.
	LIMITE PE- (PLAN ESPECIAL)		II
	PROTECCION VIAS Y CAUCES		ALTURA MÁXIMA
	CAUCES		ENTORNO B.I.C.
	LÍNEA DE 100 AÑOS		EDIFICACION CATALOGADA
	LÍNEA DE 500 AÑOS		
	ARQUEOLOGÍA		

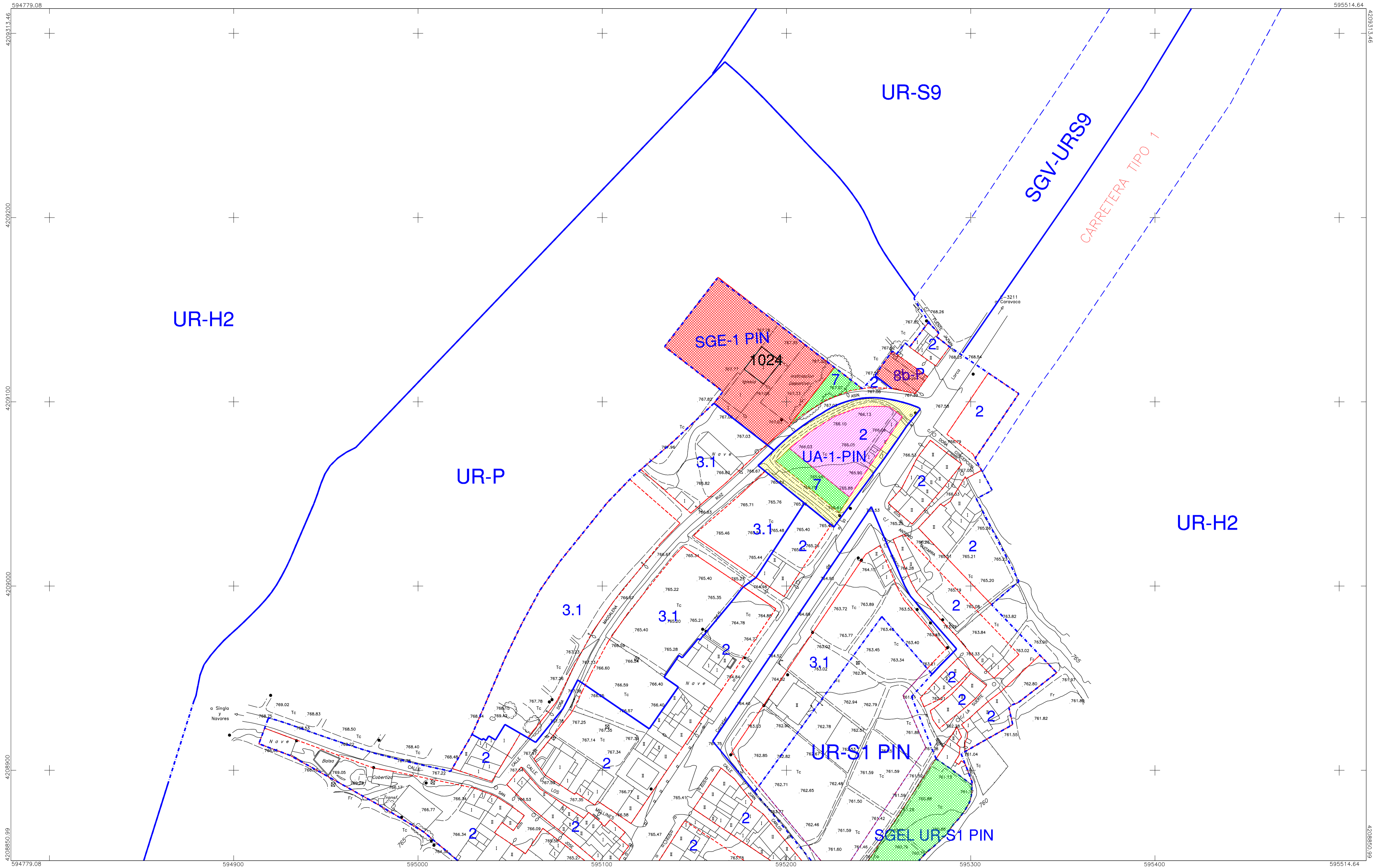
SUELO NO URBANIZABLE	NU-LIC	SUELO URBANIZABLE NO SECTORIZADO	UR-H1
NO URBANIZABLE LUGARES DE INTERES COMUNITARIO	NU-ZEPA	HUERTA URBANIZABLE 1	UR-H2
NO URBANIZABLE ZONA ESPECIAL PROTECCION DE AVES	NU-PA	HUERTA URBANIZABLE 2	UR-NS
NO URBANIZABLE DE PROTECCION AMBIENTAL	NU-F	URBANIZABLE NO SECTORIZADO GENERAL	UR-NS-ED
NO URBANIZABLE DE PROTECCION FORESTAL	NU-I	URBANIZABLE NO SECTORIZADO (ECONÓMICO-DOT)	UR-P
NO URBANIZABLE INADECUADO	NU-AA	URBANIZABLE ESPECIAL ENTORNO DE PEDANIAS	UR-S
NO URBANIZABLE AGRICOLA DE INTERES AMBIENTAL	U	SUELO URBANIZABLE SECTORIZADO	
SUELO URBANO	U-NR	URBANIZABLE SECTORIZADO	
URBANO DE NÚCLEO RURAL			

6.- ECONÓMICO DOTACIONAL	7.- ZONA VERDE PÚBLICA
7.- ZONA VERDE PRIVADA	8.a- EQUIPAMIENTO COLMATANDO PARCELA
8.a- EQUIPAMIENTO EXENTO EN PARCELA	8.b- EQUIPAMIENTO DE OCIO
8.c- EQUIPAMIENTO DE OCIO	9.- COMUNICACIONES Y CAUCES

1.- CASCO ANTIGUO	2.- CASCO URBANO	3.- CASCO ACTUAL	4.- REMITIDO A PLANEAMIENTO ANTERIOR	5.- RESIDENCIAL EXTENSIVA	5c.- RESIDENCIAL EXTENSIVA EN CAMINOS
-------------------	------------------	------------------	--------------------------------------	---------------------------	---------------------------------------

PLAN DE CATEGORIAS DE CALIFICACION DEL SUELO URBANO	E= 1/1000
LOCALIDAD: NAVARES	TEXTO REFUNDIDO MARZO 2008
EQUIPO REDACTOR	PLANO GUIA
COORDINACION	
JOSE ALBERTO SAEZ DE HARO, ARQUITECTO	
DIEGO MAYORDOMO MARTÍNEZ, ARQUITECTO	

	VISADO Normal Colegión Oficial de Arquitectos de Murcia Autores: JOSE ALBERTO SAEZ DE HARO	04/06/2008 144521/103790 HS
--	--	-----------------------------------



PLAN GENERAL MUNICIPAL DE ORDENACION DE CARAVACA DE LA CRUZ

AYUNTAMIENTO DE CARAVACA DE LA CRUZ-COMUNIDAD AUTONOMA DE MURCIA

LEYENDA

- LÍMITES CLASIFICACIÓN DE SUELO
- LÍMITE DE ZONIFICACIÓN
- LÍMITE UE- (UNIDAD DE EJECUCIÓN)
- LÍMITE PE- (PLAN ESPECIAL)
- PROTECCIÓN VÍAS Y CAUCES CAUCES
- LÍNEA DE 100 AÑOS
- LÍNEA DE 500 AÑOS
- ARQUEOLOGÍA
- ALINEACIÓN
- B.I.C. (BIEN DE INTERÉS CULTURAL)
- A DESARROLLAR MEDIANTE U.E.
- ALTURA MÁXIMA ENTORNO B.I.C.
- EDIFICACIÓN CATALOGADA

- SUELO NO URBANIZABLE
- NO URBANIZABLE LUGARES DE INTERÉS COMUNITARIO
- NO URBANIZABLE ZONA ESPECIAL PROTECCION DE AVES
- NO URBANIZABLE DE PROTECCION AMBIENTAL
- NO URBANIZABLE DE PROTECCION FORESTAL
- NO URBANIZABLE INADECUADO
- NO URBANIZABLE AGRICOLA DE INTERES AMBIENTAL
- SUELO URBANIZABLE
- URBANO
- URBANO DE NÚCLEO RURAL

- NU-LIC
- NU-ZEPA
- NU-PA
- NU-F
- NU-I
- NU-AA
- U
- U-NR
- SUELO URBANIZABLE NO SECTORIZADO
- HUERTA URBANIZABLE 1
- HUERTA URBANIZABLE 2
- URBANO NO SECTORIZADO GENERAL
- URBANO NO SECTORIZADO (ECONÓMICO-DOT)
- URBANO ESPECIAL ENTORNO DE PEDANIAS
- SUELO URBANIZABLE SECTORIZADO
- URBANO SECTORIZADO

- UR-H1
- UR-H2
- UR-NS
- UR-NS-ED
- UR-P
- UR-S
- CALIFICACIÓN DEL SUELO URBANO
- 1.- CASCO ANTIGUO
- 2.- CASCO URBANO
- 3.- CASCO ACTUAL
- 4.- REMITIDO A PLANEAMIENTO ANTERIOR
- 5.- RESIDENCIAL EXTENSIVA
- 5c.- RESIDENCIAL EXTENSIVA EN CAMINOS

- 6.- ECONÓMICO DOTACIONAL
- 7.- ZONA VERDE PÚBLICA
- 7a.- ZONA VERDE PRIVADA
- 8.a.- EQUIPAMIENTO COLMATANDO PARCELA
- 8.b.- EQUIPAMIENTO EXENTO EN PARCELA
- 8.c.- EQUIPAMIENTO DE OCIO
- 9.- COMUNICACIONES Y CAUCES

PLANO DE CATEGORIAS DE CALIFICACION DEL SUELO URBANO E= 1/1000

LOCALIDAD: **PINILLA** TEXTO REFUNDIDO MARZO 2008

EQUIPO REDACTOR

COORDINACION: JOSE ALBERTO SAEZ DE HARO, ARQUITECTO

DIEGO MAYORDOMO MARTÍNEZ, ARQUITECTO

PLANO GUIA

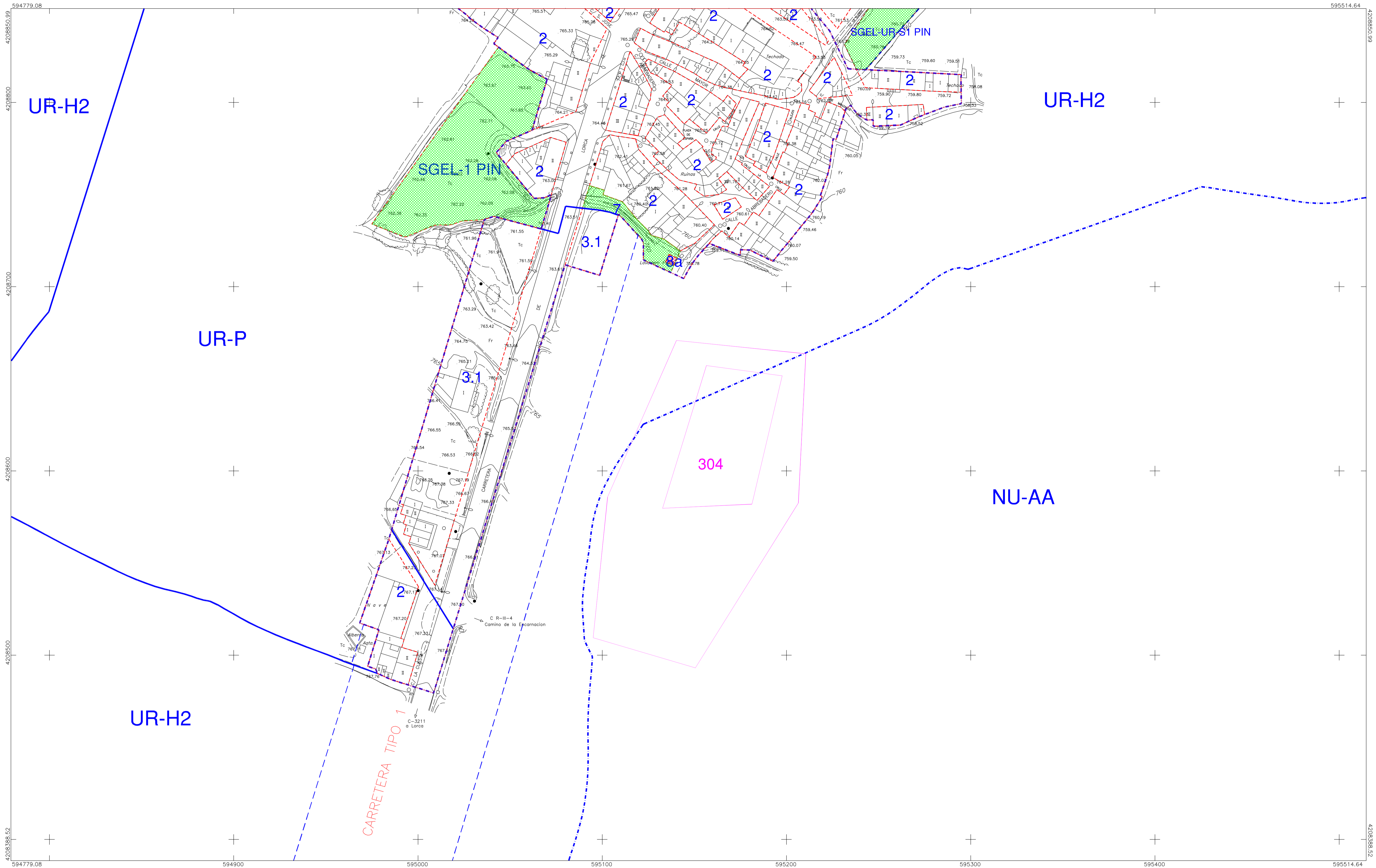
VISADO 04/06/2008
Normal 144521/103790

Colégio Oficial de Arquitectos de Murcia HS

Autóres: JOSE ALBERTO SAEZ DE HARO

El Colegio garantiza la firma digital de los autores

PINILLA H1



PLAN GENERAL MUNICIPAL DE ORDENACION DE CARAVACA DE LA CRUZ

AYUNTAMIENTO DE CARAVACA DE LA CRUZ-COMUNIDAD AUTONOMA DE MURCIA

LEYENDA

- LÍMITES CLASIFICACIÓN DE SUELO
- LÍMITE DE ZONIFICACIÓN
- LÍMITE UE- (UNIDAD DE EJECUCIÓN)
- LÍMITE PE- (PLAN ESPECIAL)
- PROTECCIÓN VÍAS Y CAUCES
- CAUCES
- LÍNEA DE 100 AÑOS
- LÍNEA DE 500 AÑOS
- ARQUEOLOGÍA
- ALINEACIÓN
- B.I.C. (BIEN DE INTERÉS CULTURAL)
- A DESARROLLAR MEDIANTE U.E.
- II
- ALTURA MÁXIMA
- ENTORNO B.I.C.
- EDIFICACIÓN CATALOGADA

- SUELO NO URBANIZABLE
- NO URBANIZABLE LUGARES DE INTERÉS COMUNITARIO
- NO URBANIZABLE ZONA ESPECIAL PROTECCION DE AVES
- NO URBANIZABLE DE PROTECCION AMBIENTAL
- NO URBANIZABLE DE PROTECCION FORESTAL
- NO URBANIZABLE INADECUADO
- NO URBANIZABLE AGRICOLA DE INTERES AMBIENTAL
- SUELO URBANIZABLE
- URBANO
- URBANO DE NÚCLEO RURAL

- NU-LIC
- NU-ZEPA
- NU-PA
- NU-F
- NU-I
- NU-AA
- U
- U-NR
- SUELO URBANIZABLE NO SECTORIZADO
- HUERTA URBANIZABLE 1
- HUERTA URBANIZABLE 2
- URBANO NO SECTORIZADO GENERAL
- URBANO NO SECTORIZADO (ECONÓMICO-DOT)
- URBANO ESPECIAL ENTORNO DE PEDANIAS
- SUELO URBANIZABLE SECTORIZADO
- UR-H1
- UR-H2
- UR-NS
- UR-NS-ED
- UR-P
- UR-S

CALIFICACIÓN DEL SUELO URBANO

- 1.- CASCO ANTIGUO
- 2.- CASCO URBANO
- 3.- CASCO ACTUAL
- 4.- REMITIDO A PLANEAMIENTO ANTERIOR
- 5.- RESIDENCIAL EXTENSIVA
- 5c.- RESIDENCIAL EXTENSIVA EN CAMINOS

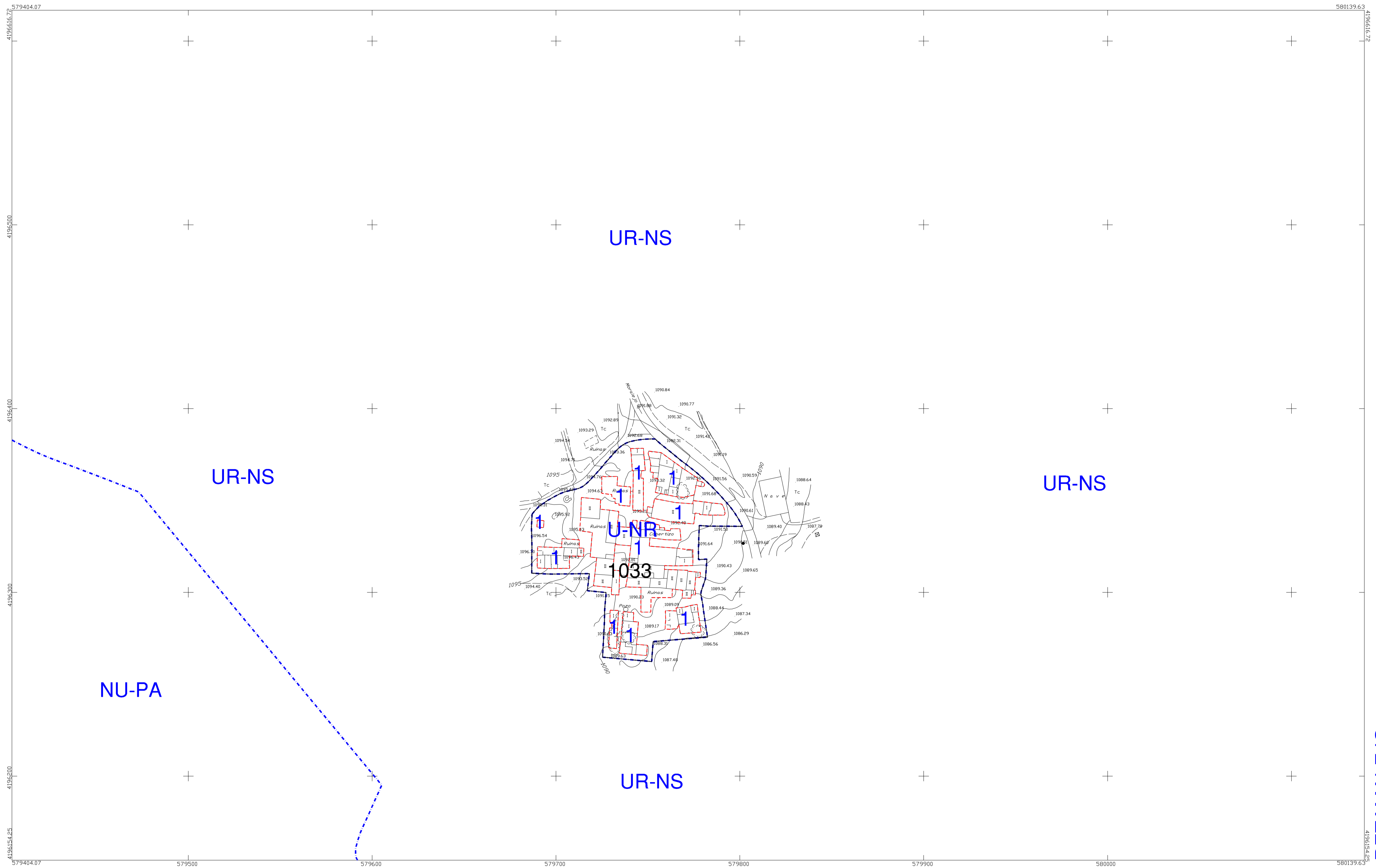
- 6.- ECONÓMICO DOTACIONAL
- 7.- ZONA VERDE PÚBLICA
- 7a.- ZONA VERDE PRIVADA
- 8.a.- EQUIPAMIENTO COLMATANDO PARCELA
- 8.b.- EQUIPAMIENTO EXENTO EN PARCELA
- 8.c.- EQUIPAMIENTO DE OCIO
- 9.- COMUNICACIONES Y CAUCES

PLANO DE CATEGORIAS DE CALIFICACIÓN DEL SUELO URBANO E= 1/1000

LOCALIDAD: PINILLA
 TEXTO REFUNDIDO MARZO 2008
 EQUIPO REDACTOR
 COORDINACIÓN: JOSE ALBERTO SAEZ DE HARO, ARQUITECTO
 DIEGO MAYORDOMO MARTÍNEZ, ARQUITECTO
 PLANO GUIA

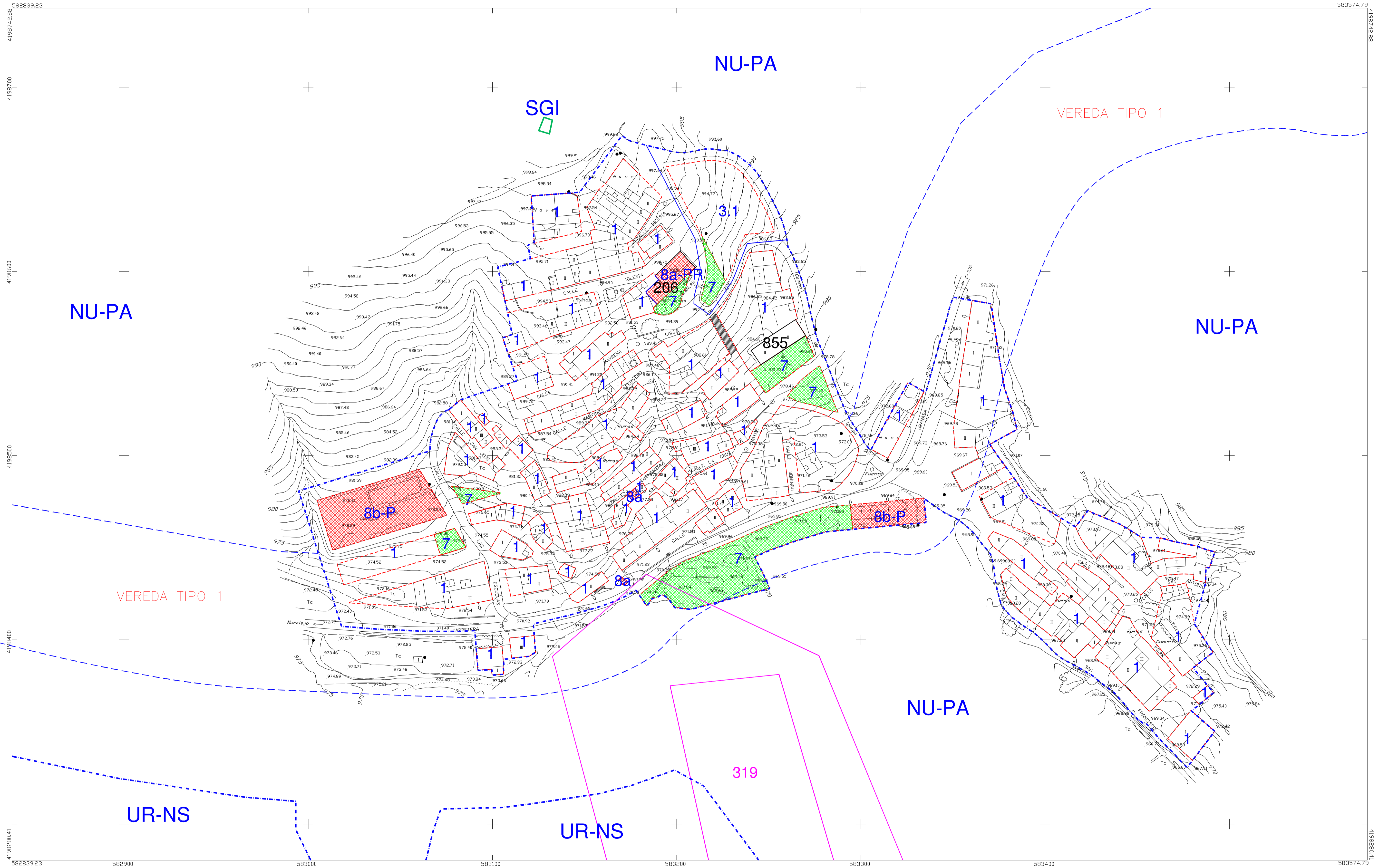
VISADO 04/06/2008
 Normal 144521/103790
 Colegio Oficial de Arquitectos de Murcia HS
 Autores: JOSE ALBERTO SAEZ DE HARO
 El Colegio garantiza la firma digital de los autores

PINILLA H2



RETAMALEJO

PLAN GENERAL MUNICIPAL DE ORDENACION DE CARAVACA DE LA CRUZ <small>AYUNTAMIENTO DE CARAVACA DE LA CRUZ-COMUNIDAD AUTONOMA DE MURCIA</small>	LEYENDA 			SUELO NO URBANIZABLE NO URBANIZABLE LUGARES DE INTERES COMUNITARIO NO URBANIZABLE ZONA ESPECIAL PROTECCION DE AVES NO URBANIZABLE DE PROTECCION AMBIENTAL NO URBANIZABLE DE PROTECCION FORESTAL NO URBANIZABLE INADECUADO NO URBANIZABLE AGRICOLA DE INTERES AMBIENTAL SUELO URBANO URBANO DE NUCLEO RURAL	SUELO URBANIZABLE NO SECTORIZADO NU-LIC NU-ZEPA NU-PA NU-F NU-H NU-AA U U-NR	UR-H1 UR-H2 UR-NS UR-NS-ED UR-P UR-S	CALIFICACION DEL SUELO URBANO 1.- CASCO ANTIGUO 2.- CASCO URBANO 3.- CASCO ACTUAL 4.- REMITIDO A PLANEAMIENTO ANTERIOR 5.- RESIDENCIAL EXTENSIVA 5c.- RESIDENCIAL EXTENSIVA EN CAMINOS	6.- ECONOMICO DOTACIONAL 7.- ZONA VERDE PUBLICA 7.a.- ZONA VERDE PRIVADA 8.a.- EQUIPAMIENTO COLMATANDO PARCELA 8.b.- EQUIPAMIENTO EXENTO EN PARCELA 8.c.- EQUIPAMIENTO DE OCIO 9.- COMUNICACIONES Y CAUCES	PLANO DE CATEGORIAS DE CALIFICACION DEL SUELO URBANO E= 1/1000 LOCALIDAD: RETAMALEJO TEXTO REFUNDIDO MARZO 2008 EQUIPO REDACTOR PLANO GUIA COORDINACION JOSE ALBERTO SAEZ DE HARO, ARQUITECTO DIEGO MAYORDOMO MARTINEZ, ARQUITECTO
	VISADO 04/06/2008 Normal 144521/103790 Colegio Oficial de Arquitectos de Murcia HS Autores: JOSE ALBERTO SAEZ DE HARO <small>El Colegio garantiza la firma digital de los autores</small>								



**PLAN GENERAL MUNICIPAL
DE ORDENACION DE
CARAVACA DE LA CRUZ**

AYUNTAMIENTO DE CARAVACA DE LA CRUZ-COMUNIDAD AUTONOMA DE MURCIA

LEYENDA

- LÍMITES CLASIFICACIÓN DE SUELO
- LÍMITE DE ZONIFICACIÓN
- LÍMITE UE- (UNIDAD DE EJECUCIÓN)
- LÍMITE PE- (PLAN ESPECIAL)
- PROTECCIÓN VÍAS Y CAUCES CAUCES
- LÍNEA DE 100 AÑOS
- LÍNEA DE 500 AÑOS
- ARQUEOLOGÍA

- ALINEACIÓN
- B.I.C. (BIEN DE INTERÉS CULTURAL)
- A DESARROLLAR MEDIANTE U.E.
- II
- ALTURA MÁXIMA
- ENTORNO B.I.C.
- EDIFICACIÓN CATALOGADA

- SUELO NO URBANIZABLE**
- NO URBANIZABLE LUGARES DE INTERÉS COMUNITARIO
 - NO URBANIZABLE ZONA ESPECIAL PROTECCIÓN DE AVES
 - NO URBANIZABLE DE PROTECCIÓN AMBIENTAL
 - NO URBANIZABLE DE PROTECCIÓN FORESTAL
 - NO URBANIZABLE INADECUADO
 - NO URBANIZABLE AGRÍCOLA DE INTERÉS AMBIENTAL
 - SUELO URBANIZABLE
- URBANO**
- URBANO DE NÚCLEO RURAL

- SUELO URBANIZABLE NO SECTORIZADO**
- HUERTA URBANIZABLE 1
 - HUERTA URBANIZABLE 2
 - URBANIZABLE NO SECTORIZADO GENERAL
 - URBANIZABLE ESPECIAL ENTORNO DE PEDANÍAS
 - SUELO URBANIZABLE SECTORIZADO
- UR-LIC**
- NU-ZEPA**
- NU-F**
- NU-H**
- NU-AA**
- U**
- U-NR**

- UR-H1**
- UR-H2**
- UR-NS**
- UR-NS-ED**
- UR-P**
- UR-S**

- CALIFICACIÓN DEL SUELO URBANO**
- 1.- CASCO ANTIGUO
 - 2.- CASCO URBANO
 - 3.- CASCO ACTUAL
 - 4.- REMITIDO A PLANEAMIENTO ANTERIOR
 - 5.- RESIDENCIAL EXTENSIVA
 - 5c.- RESIDENCIAL EXTENSIVA EN CAMINOS
- 6.- ECONÓMICO DOTACIONAL
 - 7.- ZONA VERDE PÚBLICA
 - 7.a.- ZONA VERDE PRIVADA
 - 8.a.- EQUIPAMIENTO COLMATANDO PARCELA
 - 8.b.- EQUIPAMIENTO EXENTO EN PARCELA
 - 8.c.- EQUIPAMIENTO DE OCIO
 - 9.- COMUNICACIONES Y CAUCES

PLANO DE CATEGORÍAS DE CALIFICACIÓN DEL SUELO URBANO E= 1/1000

LOCALIDAD: **LOS ROYOS** TEXTO REFUNDIDO MARZO 2008

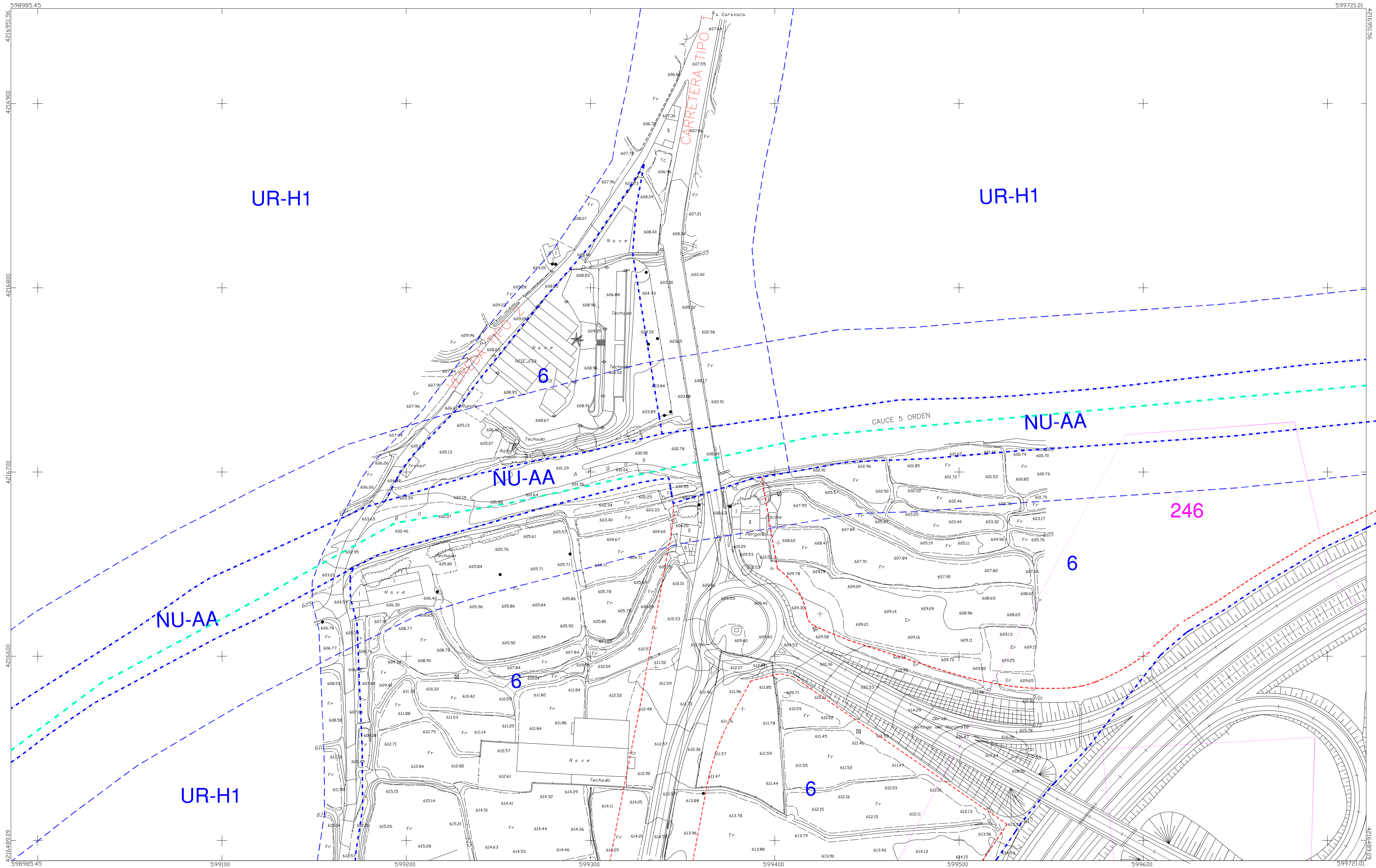
EQUIPO REDACTOR: **PLANO GUIA**

COORDINACIÓN: **JOSE ALBERTO SAEZ DE HARO, ARQUITECTO**

DIEGO MAYORDOMO MARTÍNEZ, ARQUITECTO

VISADO 04/06/2008
Normal 144521/103790
Colegio Oficial de Arquitectos de Murcia HS
Autores: JOSE ALBERTO SAEZ DE HARO

El Colegio garantiza la firma digital de los autores



PLAN GENERAL MUNICIPAL DE ORDENACION DE CARAVACA DE LA CRUZ

AYUNTAMIENTO DE CARAVACA DE LA CRUZ-COMUNIDAD AUTONOMA DE MURCIA

LEYENDA

- LÍMITES CLASIFICACIÓN DE SUELO
- LÍMITE DE ZONIFICACIÓN
- LÍMITE UE- (UNIDAD DE EJECUCIÓN)
- LÍMITE PE- (PLAN ESPECIAL)
- PROTECCIÓN VÍAS Y CAUCES
- CAUCES
- LÍNEA DE 100 AÑOS
- LÍNEA DE 500 AÑOS
- ARQUEOLOGÍA
- ALINEACIÓN
- B.I.C. (BIEN DE INTERÉS CULTURAL)
- A DESARROLLAR MEDIANTE U.E.
- ALTURA MÁXIMA ENTORNO B.I.C.
- EDIFICACIÓN CATALOGADA

- SUELO NO URBANIZABLE
- NO URBANIZABLE LUGARES DE INTERÉS COMUNITARIO
- NO URBANIZABLE ZONA ESPECIAL PROTECCIÓN DE AVES
- NO URBANIZABLE DE PROTECCIÓN AMBIENTAL
- NO URBANIZABLE DE PROTECCIÓN FORESTAL
- NO URBANIZABLE INADECUADO
- NO URBANIZABLE AGRÍCOLA DE INTERÉS AMBIENTAL
- SUELO URBANIZABLE
- URBANO
- URBANO DE NÚCLEO RURAL

- NU-LIC
- NU-ZEPA
- NU-PA
- NU-F
- NU-I
- NU-AA
- U
- U-NR
- SUELO URBANIZABLE NO SECTORIZADO
- HUERTA URBANIZABLE 1
- HUERTA URBANIZABLE 2
- URBANIZABLE NO SECTORIZADO GENERAL
- URBANIZABLE NO SECTORIZADO (ECONÓMICO-DOT)
- URBANIZABLE ESPECIAL ENTORNO DE PEDANÍAS
- SUELO URBANIZABLE SECTORIZADO
- UR-H1
- UR-H2
- UR-NS
- UR-NS-ED
- UR-P
- UR-S

- CLASIFICACIÓN DEL SUELO URBANO
- 1.- CASCO ANTIGUO
- 2.- CASCO URBANO
- 3.- CASCO ACTUAL
- 4.- REMITIDO A PLANEAMIENTO ANTERIOR
- 5.- RESIDENCIAL EXTENSIVA
- 5c.- RESIDENCIAL EXTENSIVA EN CAMINOS

- 6.- ECONÓMICO DOTACIONAL
- 7.- ZONA VERDE PÚBLICA
- 7a.- ZONA VERDE PRIVADA
- 8.a.- EQUIPAMIENTO COLMATANDO PARCELA
- 8.b.- EQUIPAMIENTO EXENTO EN PARCELA
- 8.c.- EQUIPAMIENTO DE OCIO
- 9.- COMUNICACIONES Y CAUCES

PLANO DE CATEGORÍAS DE CALIFICACIÓN DEL SUELO URBANO E= 1/1000

LOCALIDAD: SANTA INÉS TEXTO REFUNDIDO MARZO 2008

EQUIPO REDACTOR

COORDINACIÓN: JOSE ALBERTO SÁEZ DE HARO, ARQUITECTO

DIEGO MAYORDOMO MARTÍNEZ, ARQUITECTO

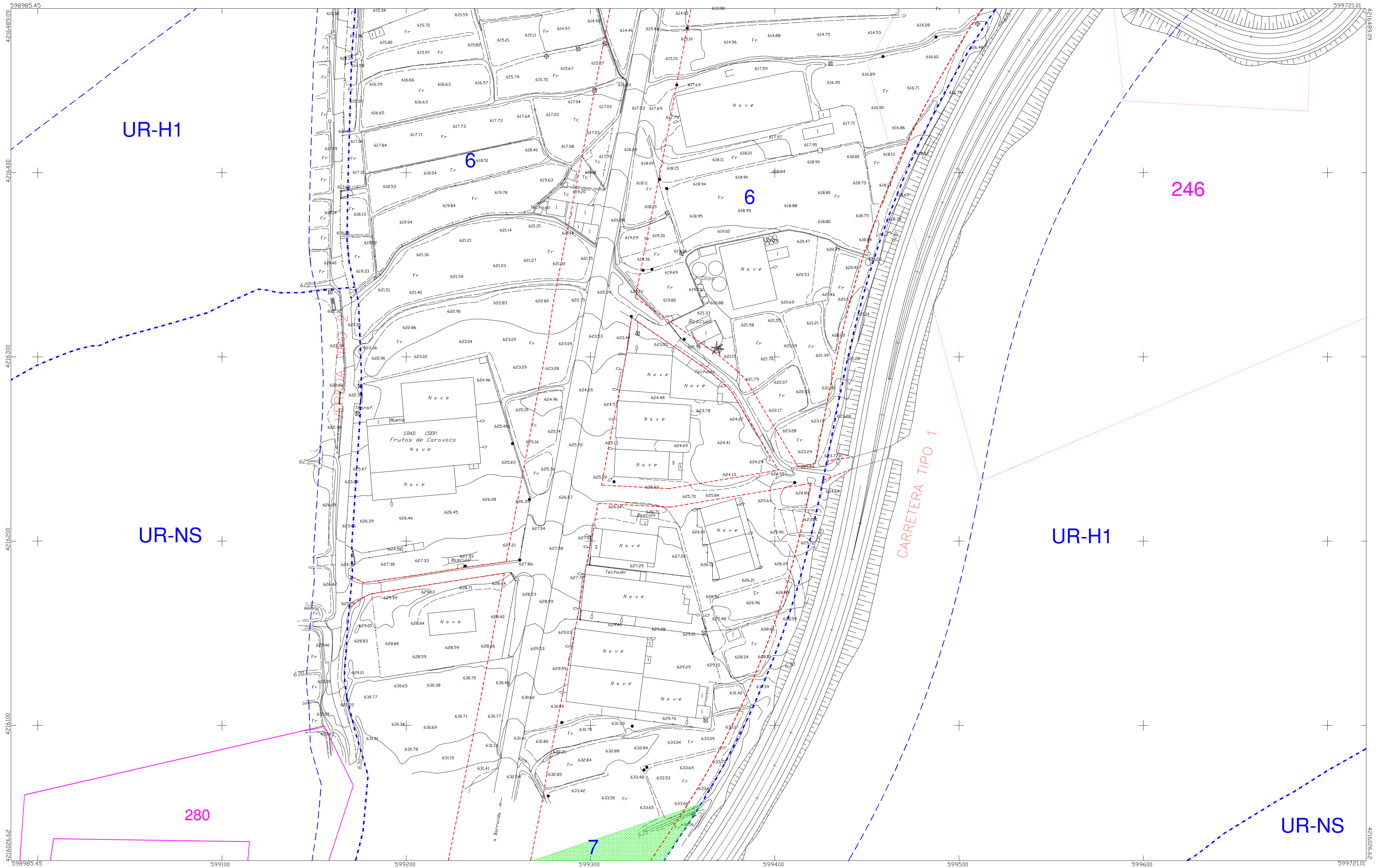
PLANO GUIA

VISADO 04/06/2008
Normal 144521/103790

Colegio Oficial de Arquitectos de Murcia HS

Autóres: JOSE ALBERTO SÁEZ DE HARO

El Colegio garantiza la firma digital de los autores



PLAN GENERAL MUNICIPAL DE ORDENACION DE CARAVACA DE LA CRUZ

AYUNTAMIENTO DE CARAVACA DE LA CRUZ-COMUNIDAD AUTONOMA DE MURCIA

LEYENDA

- LÍMITES CLASIFICACIÓN DE SUELO
- LÍMITE DE ZONIFICACIÓN
- LÍMITE UE- (UNIDAD DE EJECUCIÓN)
- LÍMITE PE- (PLAN ESPECIAL)
- PROTECCIÓN VÍAS Y CAUCES
- CAUCES
- LÍNEA DE 100 AÑOS
- LÍNEA DE 500 AÑOS
- ARQUEOLOGÍA
- ALINEACIÓN
- B.I.C. (BIEN DE INTERÉS CULTURAL)
- A DESARROLLAR MEDIANTE U.E.
- ALTURA MÁXIMA ENTORNO B.I.C.
- EDIFICACIÓN CATALOGADA

- SUELO NO URBANIZABLE
- NO URBANIZABLE LUGARES DE INTERÉS COMUNITARIO
- NO URBANIZABLE ZONA ESPECIAL PROTECCIÓN DE AVES
- NO URBANIZABLE DE PROTECCIÓN AMBIENTAL
- NO URBANIZABLE DE PROTECCIÓN FORESTAL
- NO URBANIZABLE INADECUADO
- NO URBANIZABLE AGRÍCOLA DE INTERÉS AMBIENTAL
- SUELO URBANIZABLE
- URBANO
- URBANO DE NÚCLEO RURAL

- NU-LIC
- NU-ZEPA
- NU-PA
- NU-F
- NU-I
- NU-AA
- U
- U-NR
- SUELO URBANIZABLE NO SECTORIZADO
- HUERTA URBANIZABLE 1
- HUERTA URBANIZABLE 2
- URBANIZABLE NO SECTORIZADO GENERAL
- URBANIZABLE NO SECTORIZADO (ECONÓMICO-DOT)
- URBANIZABLE ESPECIAL ENTORNO DE PEDANÍAS
- SUELO URBANIZABLE SECTORIZADO
- URBANO SECTORIZADO

- UR-H1
- UR-H2
- UR-NS
- UR-NS-ED
- UR-P
- UR-S
- CALIFICACIÓN DEL SUELO URBANO
- 1- CASCO ANTIGUO
- 2- CASCO URBANO
- 3- CASCO ACTUAL
- 4- REMITIDO A PLANEAMIENTO ANTERIOR
- 5- RESIDENCIAL EXTENSIVA
- 5c- RESIDENCIAL EXTENSIVA EN CAMINOS

- 6- ECONÓMICO DOTACIONAL
- 7- ZONA VERDE PÚBLICA
- 7a- ZONA VERDE PRIVADA
- 8a- EQUIPAMIENTO COLMATANDO PARCELA
- 8b- EQUIPAMIENTO EXENTO EN PARCELA
- 8c- EQUIPAMIENTO DE OCIO
- 9- COMUNICACIONES Y CAUCES

PLANO DE CATEGORÍAS DE CALIFICACIÓN DEL SUELO URBANO E= 1/1000

LOCALIDAD: SANTA INÉS TEXTO REFUNDIDO MARZO 2008

EQUIPO REDACTOR

COORDINADOR: JOSE ALBERTO SÁEZ DE HARO, ARQUITECTO

DIEGO MAYORDOMO MARTÍNEZ, ARQUITECTO

PLANO GUIA

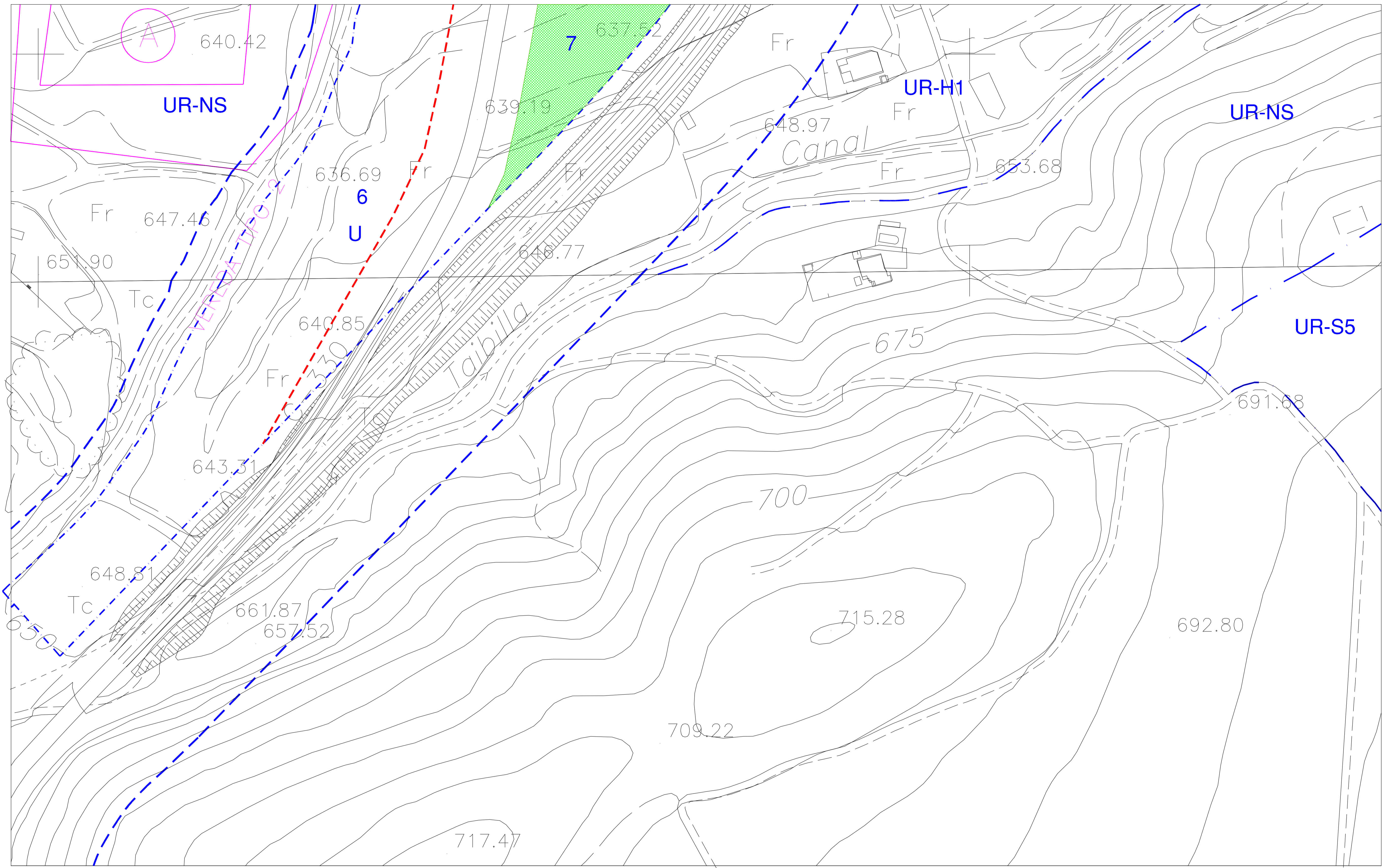
VISADO 04/06/2008 144521/103790

Autóres: JOSE ALBERTO SÁEZ DE HARO

Colégio Oficial de Arquitectos de Murcia

Autóres: JOSE ALBERTO SÁEZ DE HARO

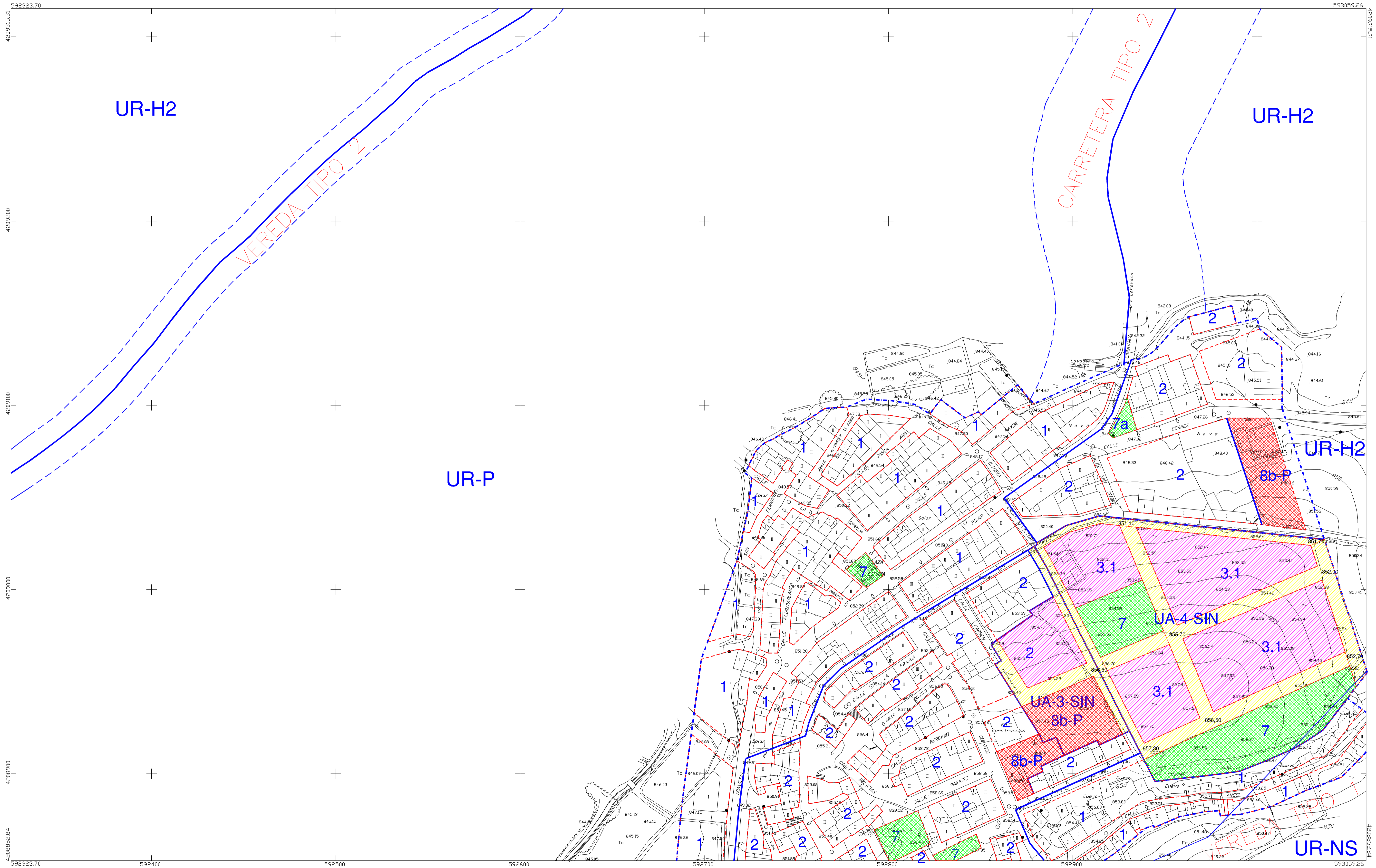
El Colégio garantiza la firma digital de los autores



SANTA INÉS H3

PLAN GENERAL MUNICIPAL DE ORDENACION DE CARAVACA DE LA CRUZ		LEYENDA		SUELO NO URBANIZABLE		SUELO URBANIZABLE NO SECTORIZADO		CALIFICACION DEL SUELO URBANO		PLANO DE CATEGORIAS DE CALIFICACION DEL SUELO URBANO	
AYUNTAMIENTO DE CARAVACA DE LA CRUZ-COMUNIDAD AUTONOMA DE MURCIA		<ul style="list-style-type: none"> LIMITES CLASIFICACION DE SUELO LIMITE DE ZONIFICACION LIMITE UE- (UNIDAD DE EJECUCION) LIMITE PE- (PLAN ESPECIAL) PROTECCION VIAS Y CAUCES CAUCES LINEA DE 100 AÑOS LINEA DE 500 AÑOS ARQUEOLOGIA 	<ul style="list-style-type: none"> ALINEACION B.I.C. (BIEN DE INTERES CULTURAL) A DESARROLLAR MEDIANTE U.E. ALTURA MÁXIMA ENTORNO B.I.C. EDIFICACION CATALOGADA 	<ul style="list-style-type: none"> SUELO NO URBANIZABLE NO URBANIZABLE LUGARES DE INTERES COMUNITARIO NO URBANIZABLE ZONA ESPECIAL PROTECCION DE AVES NO URBANIZABLE DE PROTECCION AMBIENTAL NO URBANIZABLE DE PROTECCION FORESTAL NO URBANIZABLE INADECUADO NO URBANIZABLE AGRICOLA DE INTERES AMBIENTAL SUELO URBANIZABLE URBANO URBANO DE NÚCLEO RURAL 	<ul style="list-style-type: none"> NU-LIC NU-ZEPA NU-PA NU-F NU-I NU-AA U U-NR 	<ul style="list-style-type: none"> SUELO URBANIZABLE NO SECTORIZADO HUERTA URBANIZABLE 1 HUERTA URBANIZABLE 2 URBANIZABLE NO SECTORIZADO GENERAL URBANIZABLE NO SECTORIZADO (ECONÓMICO-DOT) URBANIZABLE ESPECIAL ENTORNO DE PEDANIAS SUELO URBANIZABLE SECTORIZADO URBANIZABLE SECTORIZADO 	<ul style="list-style-type: none"> UR-H1 UR-H2 UR-PA UR-NS UR-NS-ED UR-P UR-S 	<ul style="list-style-type: none"> 6- ECONÓMICO DOTACIONAL 7- ZONA VERDE PÚBLICA 7.a- ZONA VERDE PRIVADA 8.a- EQUIPAMIENTO COLMATANDO PARCELA 8.b- EQUIPAMIENTO EXENTO EN PARCELA 8.c- EQUIPAMIENTO DE OCIO 9- COMUNICACIONES Y CAUCES 	<ul style="list-style-type: none"> 1- CASCO ANTIGUO 2- CASCO URBANO 3- CASCO ACTUAL 4- REMITIDO A PLANEAMIENTO ANTERIOR 5- RESIDENCIAL EXTENSIVA 5c- RESIDENCIAL EXTENSIVA EN CAMINOS 	<p>LOCALIDAD: SANTA INÉS</p> <p>EQUIPO REDACTOR</p> <p>COORDINACION: JOSE ALBERTO SAEZ DE HARO, ARQUITECTO</p> <p>DIEGO MAYORDOMO MARTÍNEZ, ARQUITECTO</p>	<p>TEXTO REFUNDIDO MARZO 2008</p> <p>PLANO GUIA</p> <p> </p>

VISADO 04/06/2008
 Normal 144521/103790
 Colegio Oficial de Arquitectos de Murcia HS
 Autores: JOSE ALBERTO SAEZ DE HARO
 El Colegio garantiza la firma digital de los autores



PLAN GENERAL MUNICIPAL DE ORDENACION DE CARAVACA DE LA CRUZ

AYUNTAMIENTO DE CARAVACA DE LA CRUZ-COMUNIDAD AUTONOMA DE MURCIA

LEYENDA

- LÍMITES CLASIFICACIÓN DE SUELO
- LÍMITE DE ZONIFICACIÓN
- LÍMITE UE- (UNIDAD DE EJECUCIÓN)
- LÍMITE PE- (PLAN ESPECIAL)
- PROTECCIÓN VÍAS Y CAUCES
- CAUCES
- LÍNEA DE 100 AÑOS
- LÍNEA DE 500 AÑOS
- ARQUEOLOGÍA
- ALINEACIÓN
- B.I.C. (BIEN DE INTERÉS CULTURAL)
- A DESARROLLAR MEDIANTE U.E.
- ALTURA MÁXIMA
- ENTORNO B.I.C.
- EDIFICACIÓN CATALOGADA

- SUELO NO URBANIZABLE
- NO URBANIZABLE LUGARES DE INTERÉS COMUNITARIO
- NO URBANIZABLE ZONA ESPECIAL PROTECCIÓN DE AVES
- NO URBANIZABLE DE PROTECCIÓN AMBIENTAL
- NO URBANIZABLE DE PROTECCIÓN FORESTAL
- NO URBANIZABLE INADECUADO
- NO URBANIZABLE AGRÍCOLA DE INTERÉS AMBIENTAL
- SUELO URBANO
- URBANO DE NÚCLEO RURAL

- SUELO URBANIZABLE NO SECTORIZADO
- HUERTA URBANIZABLE 1
- HUERTA URBANIZABLE 2
- URBANO NO SECTORIZADO GENERAL
- URBANO NO SECTORIZADO (ECONÓMICO-DOT)
- URBANO ESPECIAL ENTORNO DE PEDANÍAS
- SUELO URBANIZABLE SECTORIZADO
- URBANO SECTORIZADO

- UR-H1
- UR-H2
- UR-NS
- UR-NS-ED
- UR-P
- UR-S

- 6.- ECONÓMICO DOTACIONAL
- 7.- ZONA VERDE PÚBLICA
- 7.a- ZONA VERDE PRIVADA
- 8.a- EQUIPAMIENTO COLMATANDO PARCELA
- 8.b- EQUIPAMIENTO EXENTO EN PARCELA
- 8.c- EQUIPAMIENTO DE OCIO
- 9.- COMUNICACIONES Y CAUCES

- CALIFICACIÓN DEL SUELO URBANO
- 1.- CASCO ANTIGUO
- 2.- CASCO URBANO
- 3.- CASCO ACTUAL
- 4.- REMITIDO A PLANEAMIENTO ANTERIOR
- 5.- RESIDENCIAL EXTENSIVA
- 5c.- RESIDENCIAL EXTENSIVA EN CAMINOS

PLANO DE CATEGORÍAS DE CALIFICACIÓN DEL SUELO URBANO E= 1/1000

LOCALIDAD: SINGLA TEXTO REFUNDIDO MARZO 2008

EQUIPO REDACTOR

COORDINACIÓN: JOSE ALBERTO SAEZ DE HARO, ARQUITECTO

DIEGO MAYORDOMO MARTÍNEZ, ARQUITECTO

PLANO GUIA

H2

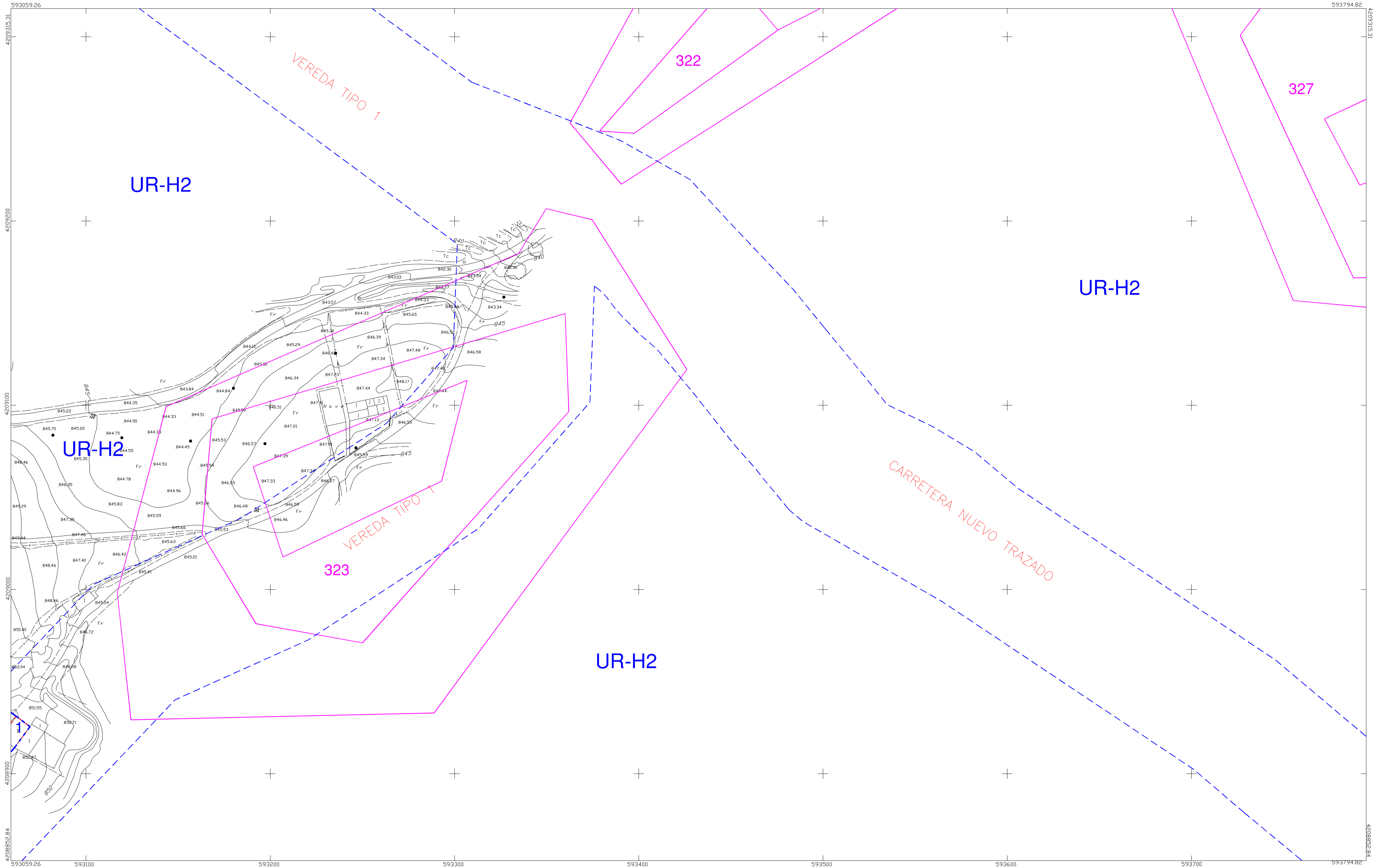
H3

VISADO 04/06/2008
Normal 144521/103790

Colégio Oficial de Arquitectos de Murcia HS

Autores: JOSE ALBERTO SAEZ DE HARO

El Colégio garantiza la firma digital de los autores



PLAN GENERAL MUNICIPAL DE ORDENACION DE CARAVACA DE LA CRUZ

AYUNTAMIENTO DE CARAVACA DE LA CRUZ-COMUNIDAD AUTONOMA DE MURCIA

LEYENDA

- LIMITES CLASIFICACION DE SUELO
- LIMITE DE ZONIFICACION
- LIMITE UE- (UNIDAD DE EJECUCION)
- LIMITE PE- (PLAN ESPECIAL)
- PROTECCION VIAS Y CAUCES
- CAUCES
- LINEA DE 100 AÑOS
- LINEA DE 500 AÑOS
- ARQUEOLOGIA

- ALINEACION
- B.I.C. (BIEN DE INTERES CULTURAL)
- A DESARROLLAR MEDIANTE U.E.
- II
- ALTURA MÁXIMA
- ENTORNO B.I.C.
- EDIFICACION CATALOGADA

- SUELO NO URBANIZABLE
- NO URBANIZABLE LUGARES DE INTERES COMUNITARIO
- NO URBANIZABLE ZONA ESPECIAL PROTECCION DE AVES
- NO URBANIZABLE DE PROTECCION AMBIENTAL
- NO URBANIZABLE DE PROTECCION FORESTAL
- NO URBANIZABLE INADECUADO
- NO URBANIZABLE AGRICOLA DE INTERES AMBIENTAL
- SUELO URBANO
- URBANO DE NÚCLEO RURAL

- NU-LIC
- NU-ZEPA
- NU-PA
- NU-F
- NU-I
- NU-AA
- U
- U-NR

- UR-H1
- UR-H2
- UR-NS
- UR-NS-ED
- UR-P
- UR-S

- SUELO URBANIZABLE NO SECTORIZADO
- HUERTA URBANIZABLE 1
- HUERTA URBANIZABLE 2
- URBANIZABLE NO SECTORIZADO GENERAL
- URBANIZABLE NO SECTORIZADO (ECONÓMICO-DOT)
- URBANIZABLE ESPECIAL ENTORNO DE PEDANIAS
- SUELO URBANIZABLE SECTORIZADO
- URBANIZABLE SECTORIZADO

- CALIFICACION DEL SUELO URBANO
- 1- CASCO ANTIGUO
- 2- CASCO URBANO
- 3- CASCO ACTUAL
- 4- REMITIDO A PLANEAMIENTO ANTERIOR
- 5- RESIDENCIAL EXTENSIVA
- 5c- RESIDENCIAL EXTENSIVA EN CAMINOS
- 6- ECONÓMICO DOTACIONAL
- 7- ZONA VERDE PÚBLICA
- 7a- ZONA VERDE PRIVADA
- 8.a- EQUIPAMIENTO COLMATANDO PARCELA
- 8.b- EQUIPAMIENTO EXENTO EN PARCELA
- 8.c- EQUIPAMIENTO DE OCIO
- 9- COMUNICACIONES Y CAUCES

PLANO DE CATEGORIAS DE CALIFICACION DEL SUELO URBANO E= 1/1000

LOCALIDAD: **SINGLA** TEXTO REFUNDIDO MARZO 2008

EQUIPO REDACTOR

COORDINACION: JOSE ALBERTO SAEZ DE HARO, ARQUITECTO

DIEGO MAYORDOMO MARTÍNEZ, ARQUITECTO

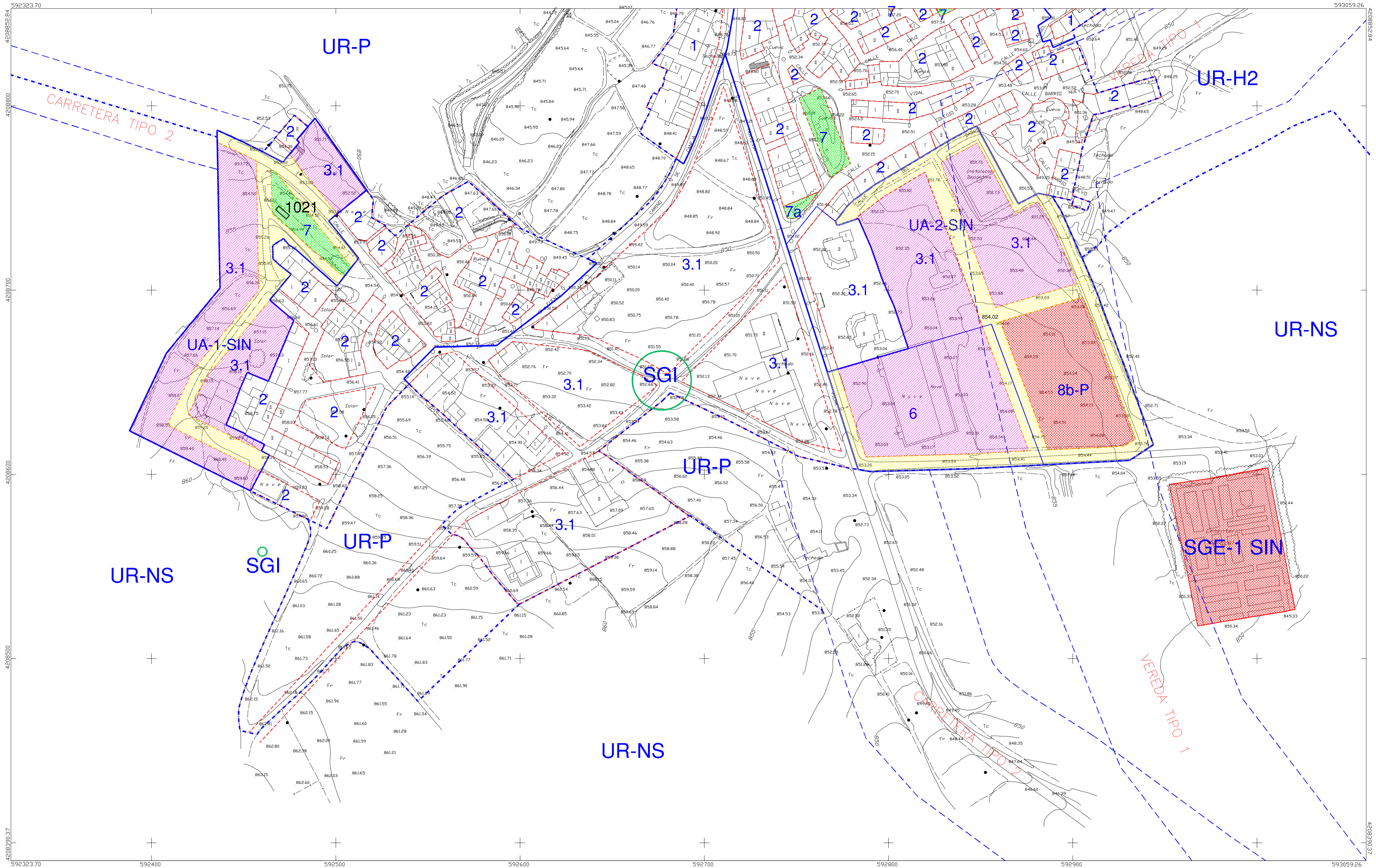
PLANO GUIA

VISADO 04/06/2008
Normal 144521/103790

Collegio Oficial de Arquitectos de Murcia HS

Autores: JOSE ALBERTO SAEZ DE HARO

El Colegio garantiza la firma digital de los autores



PLAN GENERAL MUNICIPAL DE ORDENACION DE CARAVACA DE LA CRUZ

AYUNTAMIENTO DE CARAVACA DE LA CRUZ-COMUNIDAD AUTONOMA DE MURCIA

LEYENDA

- LÍMITES CLASIFICACIÓN DE SUELO
- LÍMITE DE ZONIFICACION
- LÍMITE UE- (UNIDAD DE EJECUCIÓN)
- LÍMITE PE- (PLAN ESPECIAL)
- PROTECCIÓN VÍAS Y CAUCES
- CAUCES
- LÍNEA DE 100 AÑOS
- LÍNEA DE 500 AÑOS
- ARQUEOLOGÍA
- ALINEACION
- B.I.C. (BIEN DE INTERÉS CULTURAL)
- A DESARROLLAR MEDIANTE U.E.
- II
- ALTURA MÁXIMA ENTORNO B.I.C.
- EDIFICACION CATALOGADA

- SUELO NO URBANIZABLE
- NO URBANIZABLE LUGARES DE INTERES COMUNITARIO
- NO URBANIZABLE ZONA ESPECIAL PROTECCION DE AVES
- NO URBANIZABLE DE PROTECCION AMBIENTAL
- NO URBANIZABLE DE PROTECCION FORESTAL
- NO URBANIZABLE INADECUADO
- NO URBANIZABLE AGRICOLA DE INTERES AMBIENTAL
- SUELO URBANO
- URBANO DE NÚCLEO RURAL

- NU-LIC
- NU-ZEPA
- NU-PA
- NU-F
- NU-I
- NU-AA
- U
- U-UR
- SUELO URBANIZABLE NO SECTORIZADO
- HUERTA URBANIZABLE 1
- HUERTA URBANIZABLE 2
- URBANIZABLE NO SECTORIZADO GENERAL
- URBANIZABLE NO SECTORIZADO (ECONÓMICO-DOT)
- URBANIZABLE ESPECIAL ENTORNO DE PEDANIAS
- SUELO URBANIZABLE SECTORIZADO
- URBANIZABLE SECTORIZADO

- UR-H1
- UR-H2
- UR-NS
- UR-NS-ED
- UR-P
- UR-S
- CALIFICACION DEL SUELO URBANO
- 1- CASCO ANTIGUO
- 2- CASCO URBANO
- 3- CASCO ACTUAL
- 4- REMITIDO A PLANEAMIENTO ANTERIOR
- 5- RESIDENCIAL EXTENSIVA
- 5c- RESIDENCIAL EXTENSIVA EN CAMINOS
- 6- ECONÓMICO DOTACIONAL
- 7- ZONA VERDE PUBLICA
- 7a- ZONA VERDE PRIVADA
- 8a- EQUIPAMIENTO COLMATANDO PARCELA
- 8b- EQUIPAMIENTO EXENTO EN PARCELA
- 8c- EQUIPAMIENTO DE OCIO
- 9- COMUNICACIONES Y CAUCES

PLANO DE CATEGORIAS DE CALIFICACION DEL SUELO URBANO E= 1/1000

LOCALIDAD: **SINGLA** TEXTO REFUNDIDO MARZO 2008

EQUIPO REDACTOR

COORDINACION: JOSE ALBERTO SAEZ DE HARO, ARQUITECTO

DIEGO MAYORDOMO MARTÍNEZ, ARQUITECTO

PLANO GUIA

H1, H2, H3

VISADO 04/06/2008
Normal 144521/103790

Colegio Oficial de Arquitectos de Murcia HS

Autores: JOSE ALBERTO SAEZ DE HARO

El Colegio garantiza la firma digital de los asomados

SINGLA H3