

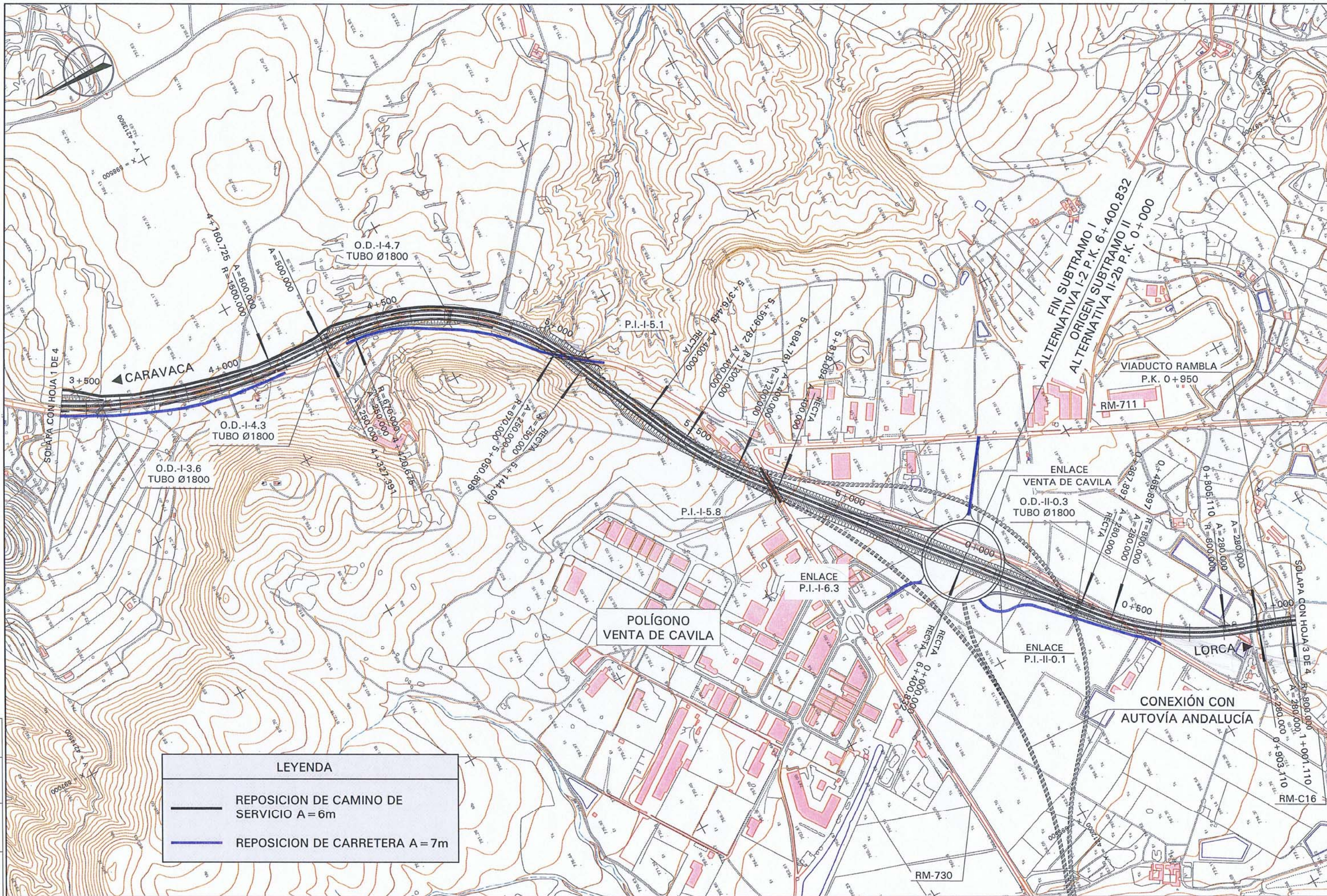
**LEYENDA**

REPOSICION DE CAMINO DE SERVICIO A = 6m  
 REPOSICION DE CARRETERA A = 7m

Nº FICHERO:	ITAS DE TRAZADO_HID_H1.dwg
CÓDIGO:	
DIBUJADO:	
REVISADO:	
FECHA:	
Nº REVIS.:	

Región de Murcia Consejería de Obras Públicas y Ordenación del Territorio Dirección General de Carreteras	EMPRESAS CONSULTORAS: 	INGENIERO DIRECTOR DEL ESTUDIO:	INGENIERO AUTOR DEL ESTUDIO:	ESCALA:	TÍTULO:	FECHA:	DESIGNACIÓN:	Nº PLANO
		FRANCISCO ÁLVAREZ VERA	JAVIER GUTIERREZ DEL OLMO MOREDA	1:5.000 ORIGINAL DIN A1	AUTOVIA LORCA - CARAVACA TRAMO: CARAVACA - VENTA DE CAVILA - RIO QUIPAR	JULIO 2009	PLANTA DE TRAZADO ALTERNATIVA I/II-D	3.4 HOJA 1 DE 4





LEYENDA	
	REPOSICION DE CAMINO DE SERVICIO A = 6m
	REPOSICION DE CARRETERA A = 7m

Nº. FICHERO: NTAS DE TRAZADO\_I-I-D\_12.dwg

DIBUJADO:	REVISADO:	FECHA:	Nº REVIS.:
CÓDIGO:			

Región de Murcia  
 Consejería de Obras Públicas  
 y Ordenación del Territorio  
 Dirección General de Carreteras

EMPRESAS CONSULTORAS:

INGENIERO DIRECTOR DEL ESTUDIO:  
 FRANCISCO ÁLVAREZ VERA

INGENIERO AUTOR DEL ESTUDIO:  

 JAVIER GUTIERREZ DEL OLMO MOREDA

ESCALA:  
 1:5.000  

 ORIGINAL  
 DIN A1

ESTUDIO INFORMATIVO FASE B

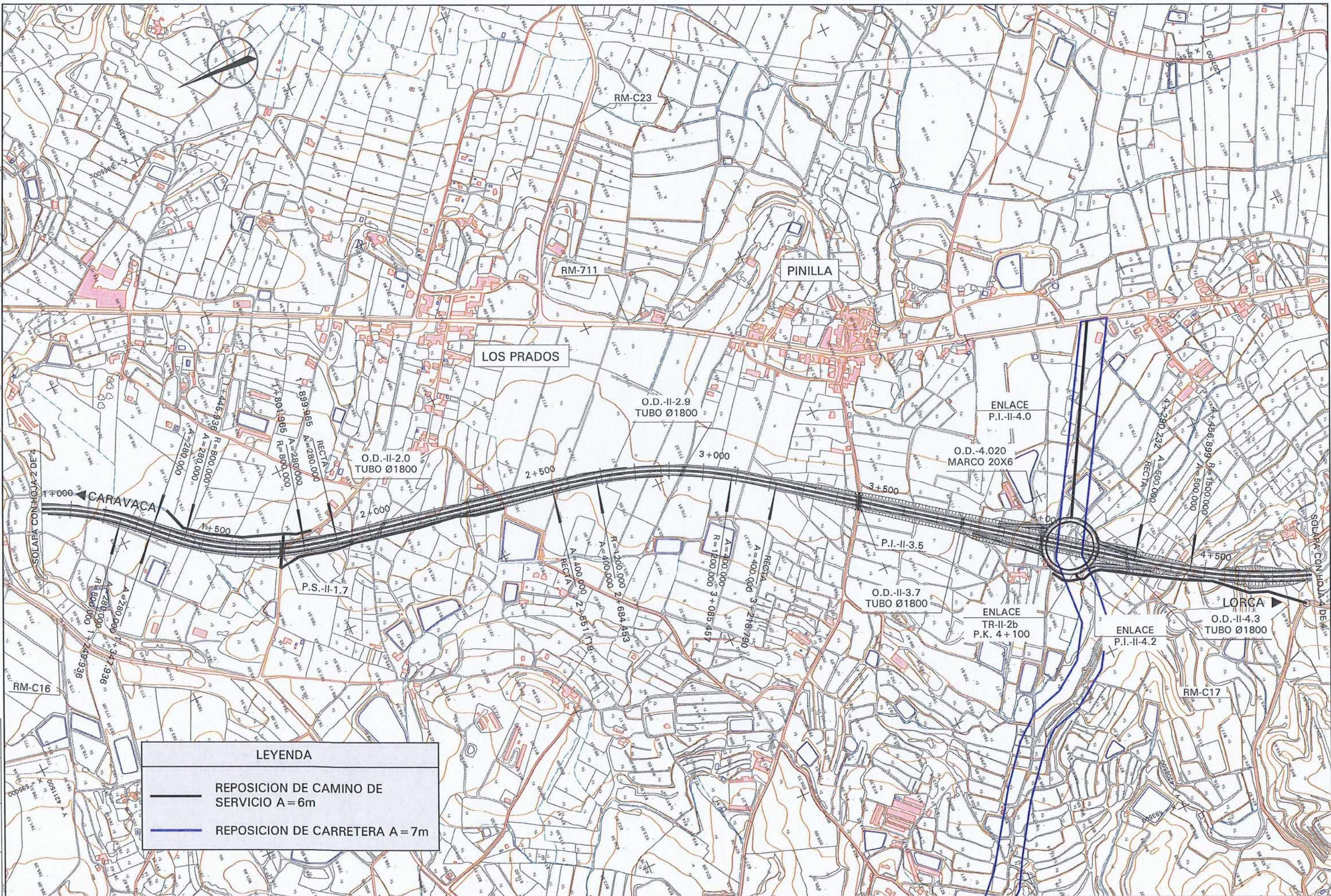
TÍTULO:  
 AUTOVIA LORCA - CARAVACA  
 TRAMO: CARAVACA - VENTA DE  
 CAVILA - RIO QUIPAR

FECHA:  
 JULIO  
 2009

DESIGNACIÓN:  
 PLANTA DE TRAZADO  
 ALTERNATIVA I/II-D

Nº PLANO  
 3.4  
 HOJA 2 DE 4

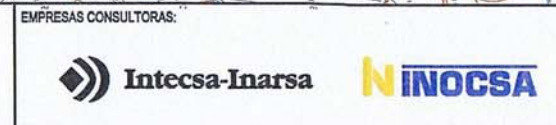
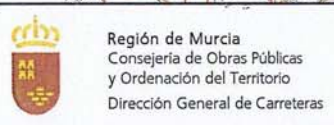




**LEYENDA**

- REPOSICION DE CAMINO DE SERVICIO A = 6m
- REPOSICION DE CARRETERA A = 7m

Nº. FICHERO: 1  
 VENTAS DE TRAZADO\_H-D\_IIS.dwg  
 DIBUJADO: [ ]  
 REVISADO: [ ]  
 FECHA: [ ]  
 Nº REVIS.: [ ]  
 CÓDIGO: [ ]



INGENIERO DIRECTOR DEL ESTUDIO: FRANCISCO ÁLVAREZ VERA  
 INGENIERO AUTOR DEL ESTUDIO: JAVIER GUTIERREZ DEL OLMO MOREDA

ESCALA: 1:5.000  
 ORIGINAL DIN A1

ESTUDIO INFORMATIVO FASE B

TÍTULO: AUTOVIA LORCA - CARAVACA  
 TRAMO: CARAVACA - VENTA DE CAVILA - RIO QUIPAR

FECHA: JULIO 2009

DESIGNACIÓN: PLANTA DE TRAZADO ALTERNATIVA I/II-D

Nº PLANO: 3.4  
 HOJA 3 DE 4



